

SEZNAM DOKLADŮ

Vyjádření k PD:

1. Ředitelství silnic a dálnic ČR – Vyjádření k PD ze dne 31.1.2024
2. KÚ Jihočeský kraj, odbor kultury a památkové péče – Sdělení k PD ze dne 31.1.2024
3. MÚ Třeboň, odbor životního prostředí – Závazné stanovisko podle §17 ze dne 26.1.2024
4. Povodí Vltavy, s.p., závod Horní Vltava – Stanovisko k PD ze dne 10.1.2024
5. MÚ Třeboň, odbor životního prostředí – Závazné stanovisko ke kácení dřevin ze dne 30.11.2023
6. MÚ Třeboň, odbor dopravy – Sdělení – stanovisko k PD ze dne 28.11.2023
7. KÚ Jihočeský kraj, odbor životního prostředí, zemědělství a lesnictví, oddělení IPPC a EIA – Vyjádření k PD z hlediska posuzování vlivů na životní prostředí ze dne 27.11.2023
8. Rybářství Třeboň Hld. a.s. – Souhlas s PD ze dne 25.10.2023
9. Agentura ochrany přírody a krajiny ČR – Závazné stanovisko k PD ze dne 24.11.2023
10. Agentura ochrany přírody a krajiny ČR – Závazné stanovisko k povolení kácení dřevin ze dne 24.11.2023
11. Agentura ochrany přírody a krajiny ČR – Rozhodnutí o povolení výjimek ze dne 24.11.2023
12. MÚ Třeboň, odbor územního plánování a stavebního řádu – Závazné stanovisko dle § 96b k PD ze dne 22.11.2023
13. KHS Jihočeského kraje – Závazné stanovisko k PD ze dne 21.11.2023
14. MÚ Třeboň, odbor životního prostředí – Vyjádření k PD ze dne 15.11.2023
15. Krajské ředitelství Policie Jihočeského kraje, územní odbor J. Hradec – Stanovisko k PD ze dne 2.11.2023
16. CETIN a.s. – Vyjádření k PD ze dne 2.11.2023
17. Záznam z 2.výrobního výboru konaného dne 25.8.2023



Dne: 31. 1. 2024

Vaše
značka:

Naše
značka: RSD-89536/2023-5

Vyřizuje: Rosínová Lucie
tel.: +420954906121
e-mail: lucie.rosinova@rsd.cz

Ing. František Stráský - Atelier SIS
Pan Jaroslav Lavička
U Malše 20
370 01 České Budějovice

Věc: Vyjádření ke stavbě „Stezka na Hvízdalky“

Investor: Město Třeboň, Palackého náměstí 46/II, 379 01 Třeboň

Ředitelství silnic a dálnic s. p., Správa České Budějovice na základě Vaší žádosti o vyjádření pro společné územní a stavební řízení nemá jako majetkový správce **komunikace I/34** s právem hospodařit s pozemkem **p.č. 469/11 k.ú. Stará Hlína** k výše uvedené stavbě „Stezka na Hvízdalky“ zásadních připomínek a se stavbou dle předložené PD **souhlasí**, pokud budou dodrženy následující podmínky:

- při provádění stavebních prací **nebude omezena průjezdnost komunikace I/34**, v opačném případě je nutné požádat Krajský úřad – odbor dopravy o povolení i částečné uzavírky a s ŘSD s. p., Správou Č. Budějovice sepsat **nájemní smlouvu za zábor komunikace**
- před realizací stavby propustku je nutné provést zaměření výšky stávajících propustků vedoucích pod sil. I/34 (1/ 25,810 km, 2/ 25,970 km) a hladiny řeky Lužnice, aby nedošlo k vytvoření překážky (zadržování) plynulého odtoku vody v příkopu
- stavbou **nesmí dojít ke zhoršení odtokových poměrů na kom. I/34**, v opačném případě bude tyto vzniklé problémy řešit investor stavby na vlastní náklady
- realizací stezky nebude jakkoliv omezeno užívání, správa a údržba předmětného mostního objektu ev.č. 34-007, včetně případné dlouhodobé rekonstrukce mostního objektu
- v rámci stavby nedojde ke škodám na majetku ŘSD s. p., zejména pak na mostním objektu ev. č. 34-007; v opačném případě bude případná škoda v plném rozsahu nahrazena
- **žádáme přizvat k účasti na předání staveniště**
- vzhledem k tomu, že stavba stezky bude umístěna částečně i na pozemku ŘSD s. p. (p.č. 469/11 k.ú. Stará Hlína), budou dispozice s tímto pozemkem ošetřeny **Smlouvou o výpůjčce**, která bude oboustranně podepsána minimálně **1 měsíc před realizací stavby**
- veškerá činnost na nemovitosti ŘSD s. p. musí být realizována (v případě užití stavby silnice) v souladu se standardy ŘSD s. p. „Bezpečnost prací“ (www.rsd.cz)



ŘEDITELSTVÍ
SILNIC
A DÁLNIC

- před započítáním prací dojde k **protokolárnímu předání** silničního pozemku
- celý silniční pozemek bude po dokončení stavby uveden do nezávadného stavu
- po dokončení prací nechá investor na vlastní náklady stavbu stezky **geometricky zaměřit** a vyzve ŘSD s. p., Správu Č. Budějovice ke kontrole a **zpětnému protokolárnímu převzetí** pozemku, **záruční doba** na provedené práce **bude 36 měsíců - hranice stavby** a pozemků pod touto stavbou budou přesně určeny a **odsouhlaseny** na místě samém **za účasti zástupce ŘSD s. p.** (ing. Hrouda tel: 720967471) **a investora stavby**
- **veškeré stavební práce** v prostoru komunikace I/34 **nebudou** z důvodu zimní údržby silnice **prováděny** v termínu **listopad – březen** a budou zajištěny tak, aby nedocházelo k ohrožení bezpečnosti silničního provozu
- po dobu realizace stavby nesmí docházet ke znečišťování vozovky, v opačném případě toto zhotovitel bezodkladně odstraní na vlastní náklady
- souhlasíme se stavbou v OP komunikace I/34
- **ŘSD ČR se nebude finančně podílet na žádné investici, která bude vyvolána výše uvedenou stavbou stezky.**

Toto vyjádření má platnost do 31.1.2025.

Vyjádření nelze použít jako přílohu k žádosti o vydání příslušného rozhodnutí např. zvláštního užívání silničního pozemku, stanovení přechodné či místní úpravy provozu apod. na Krajský úřad – Jihočeský kraj, OD a SH Č.B!

S pozdravem

Voráček Tomáš
Vedoucí úseku – Úsek provozní

1.2.

Ředitelství silnic a dálnic s. p.
Správa České Budějovice
Lidická 49/110 (23)
370 44 ČESKÉ BUDĚJOVICE
IČ: 65993390 DIČ: CZ65993390

Přílohy: potvrzený koordinační situační výkres

Adresa pro doručování:


Ředitelství silnic a dálnic s. p., Správa České Budějovice, Lidická 110/49, České Budějovice, 370 44

e-mail: posta@rsd.cz

ID: [zjq4rhz](#)

Adresa sídla organizace:

Ředitelství silnic a dálnic s. p., Na Pankráci 546/56, 145 05 Praha 4



KRAJSKÝ ÚŘAD

JIHOČESKÝ KRAJ

Odbor kultury a památkové péče

Oddělení památkové péče

U Zimního stadionu 1952/2

370 76 České Budějovice



KUCBX01B3XZV

Naše č. j.:

KUJCK 17358/2024

Sp. zn.:

OKPP 127236/2023/ivna SO

Vyřizuje:

Mgr. Ivan Náprstek

Telefon:

386 720 894

E-mail:

naprstek@kraj-jihocesky.cz

Datum:

31.1.2024

Atelier SIS

U Malše 20

370 01 České Budějovice

Sdělení k žádosti o stanovisko ve věci „DUSP+ZDS/DPS stavby „Stezka na Hvízdalky“ – žádost o stanovisko k PD“.

Krajský úřad Jihočeského kraje, odbor kultury a památkové péče, jako věcně a místně příslušný odvolací orgán státní památkové péče dle ustanovení § 10 a § 11 odst. 1 písm. b) zákona číslo 500/2004, správní řád, ve znění pozdějších předpisů, rozhodující dle ustanovení § 94 téhož zákona ve smyslu ustanovení § 28 odst. 2 písm. b) v přenesené působnosti ve smyslu ustanovení § 42a zákona číslo 20/1987 Sb., o státní památkové péči, ve znění pozdějších předpisů, obdržel dne 25. 10. 2023 žádost o stanovisko ve výše uvedené věci, tj. ke stavbě „DUSP+ZDS/DPS stavby „Stezka na Hvízdalky“ – žádost o stanovisko k PD“, dle příložené PD „Stezka na Hvízdalky“ vypracovaná Ing. Františkem Stránským – ATELIER SIS, IČO: 60642581 se sídlem U Malše 20, 370 01 České Budějovice, ČKAIT 0101254, 10/2023, č. zak. 23014.

Vzhledem k tomu, že nebylo vydáno naše závazné stanovisko do 30 dnů od doručení žádosti, nastala dne 24. 11. 2023 tzv. fikce souhlasného závazného stanoviska ve smyslu ustanovení § 4 odst. 9 zákona č. 183/2006 Sb. o územním plánování a stavebním řádu (stavební zákon), ve znění pozdějších předpisů, čímž je tedy nutno považovat věc z našeho pohledu za uzavřenou.

V daném případě každopádně také upozorňujeme na povinnosti stavebníka, vyplývající mu z ustanovení § 22 odst. 2 památkové péče (které výše popsanou skutečností fiktivního závazného stanoviska nebyly nikterak dotčeny) – tj. na oznamovací povinnosti vůči Archeologickému ústavu AV ČR a umožnění provedení záchranného archeologického výzkumu. (Územím s archeologickými nálezy se rozumí území, či místo původního výskytu archeologických nálezů nemovitých a/nebo movitých, na němž již byly registrovány jakékoliv archeologické nálezy movité či nemovité povahy, na němž lze odůvodněně očekávat, či na němž jejich výskyt není vyloučen. Za území bez archeologických nálezů lze označit pouze takové území, na němž byly prokazatelně odtěženy veškeré uložení čtvrtohorního stáří – cit. dle <https://www.arup.cas.cz/oznameni-o-stavebni-cinnosti-na-uzemi-s-archeologickymi-nalezky/>).

„otisk razítka“

Mgr. Ivan Náprstek
referent odboru kultury a památkové péče

ODBOR ŽIVOTNÍHO PROSTŘEDÍ

tel.: +420 384 342 176, datová schránka: 4cbbvj4
e-mail: renata.knezinkova@mesto-trebon.cz

Spis zn.: METR_S 381/2024 OZP
Ze dne: 17.01.2024
Naše č. j.: METR 1577/2024 KnRe
Vyřizuje: Ing. Kněžínková

Datum: 26.01.2024

ZÁVAZNÉ STANOVISKO

Městský úřad Třeboň, odbor životního prostředí, jako správní úřad příslušný podle ustanovení § 61 zákona č. 128/2000 Sb., o obcích, ve znění pozdějších předpisů, jako věcně příslušný vodoprávní úřad podle ustanovení § 104 odst. 2 písm. c) a ustanovení § 106 zákona č. 254/2001 Sb., o vodách a o změně některých zákonů (vodní zákon), ve znění pozdějších předpisů (dále jen „vodní zákon“), a jako místně příslušný vodoprávní úřad podle ustanovení § 11 odst. 1 písm. b) zákona č. 500/2004 Sb., správního řádu, ve znění pozdějších předpisů (dále jen „správní řád“), na základě obdržené žádosti žadatel, kterým je **Město Třeboň, Palackého nám. 46/II, 379 01 Třeboň, IČO 00247618**, zastoupené Ing. Františkem Stráským, Plavská 1980/11, 370 01 České Budějovice, IČO 60642581 (dále jen „žadatel“)

**uděluje souhlas
podle § 17 odst. 1 písm. a) a písm. c) vodního zákona**

ke stavbě „**Stezka na Hvízdalky**“ v k. ú. **Stará Hlína**, podle projektové dokumentace, kterou vypracoval Ing. František Stráský – Atelier SIS, U Malše 1B, 370 01 České Budějovice, v 10/2023, **za těchto podmínek:**

1. Prováděním stavebních prací nesmí dojít ke znečištění vodního toku stavebním materiálem, zeminou ani jinými závadnými látkami z použitých stavebních strojů a stavební mechanizace.
2. Veškerý stavební nebo výkopový materiál bude skladován mimo záplavové území. V průběhu stavby budou ihned po dokončení denních prací zabezpečeny všechny odplavitelné předměty a konstrukce tak, aby nemohly být splaveny do vodního toku.
3. Zařízení staveniště musí být situováno mimo stanovené záplavové území.
4. Zahájení a ukončení prací bude oznámeno zdejšímu vodoprávnímu úřadu a správci vodního toku, Povodí Vltavy, státní podnik, provozní úsek Nežárka v Jindřichově Hradci (tel. 384 232 306, 724 347 446, e-mail jiri.lan@pvl.cz).
5. Pro realizaci stavby musí být vypracovaný havarijní plán, který bude po projednání se správcem vodního toku Lužnice předložen zdejšímu vodoprávnímu úřadu v dostatečném předstihu před zahájení stavebních prací ke schválení.
6. Pro provádění stavby bude vypracovaný povodňový plán, který bude po projednání se správcem vodního toku Lužnice, předložen k odsouhlasení povodňovému orgánu města Třeboně, tj. zdejšímu vodoprávnímu úřadu.

Odůvodnění:

Městský úřad Třeboň, odbor životního prostředí, jako věcně a místně příslušný vodoprávní úřad obdržel od žadatele žádost o udělení souhlasu podle § 17 odst. 1 písm. a) a písm. c) vodního zákona ke stavbě „**Stezka na Hvízdalky**“. Souhlas je požadován z důvodu, že stavba je situovaná ve stanoveném záplavovém území významného vodního toku Lužnice, včetně jeho aktivní zóny, sousedí s korytem vodního toku Lužnice, ř. km 98,439, kříží vodní tok IDVT 10274498 a zároveň se dotýká výtopy rybníka Rožmberk. Záplavové území včetně aktivní zóny bylo stanoveno Krajským úřadem Jihočeského kraje, odborem životního prostředí, zemědělství a lesnictví, opatřením obecné povahy č. j. KUJCK 67697/2015/OZZL/54 ze dne 10.09.2015 a č. j. KUJCK 25549/2021 ze dne 26.02.2021.

Stavba je situovaná v kraji Jihočeském, okrese Jindřichův Hradec, obci a katastrálním území Lužnice, na pozemcích parc. č. 461/2, 469/11, 1247 a 1248, umístění – souřadnice S-JTSK cca Y,X: začátek: 730341, 1162629, konec: 730239, 1162753, čhp 1-07-02-0314-0-00, HGR 2140 - Třeboňská pánev - jižní část, vodní útvar HVL_0580 Lužnice od toku Koštěnický (Kačležský) potok po vzduť rybníka Rožmberk.

Je navržena stezka propojující nově vybudovanou stezku mezi Starou Hlínou a Novou Hlínou s místní částí Hvízdalky pro zvýšení bezpečnosti pěších a cyklistů. Stezka délky 231,84 m začíná na stávající stezce před mostem ev. č. 34-007 na silnici I/34, kterou podchází a v trase stávající vyježděné cesty vede až na stávající místní cestu k osadě Hvízdalky, kde bude ukončena. Pro podchycení povrchové vody bude po pravé straně stezky zřízený odvodňovací rigol z betonových prefabrikovaných tvárnic, který bude zaústěn do bezejmenného vodního toku IDVT 10274498. V místě křížení stezky s tímto vodním tokem bude zřízený trubicí propustek. V dalším úseku bude stezka odvodněna příčným sklonem do terénu. Stavba se nebude vyvyšovat nad stávající úroveň terénu.

K žádosti bylo přiloženo hydrotechnické posouzení vlivu navržené stavby stezky na odtokové poměry v záplavovém území, které vypracovala dne 18.12.2023 společnost VH-TRES spol. s r.o., Senovážné nám. 1, 370 01 České Budějovice, Ing. Daniel Vaclík, autorizovaný inženýr pro stavby vodního hospodářství a krajinného inženýrství ČKAIT 0100018, a stanovisko a vyjádření Povodí Vltavy s. p., zn. PVL-2549/2024/140 ze dne 10.01.2024. Podmínky a závěry uvedené v předložených dokladech byly zohledněny ve výroku tohoto závazného stanoviska.

K žádosti byla rovněž přiložena písemná plná moc k zastupování Města Třeboně Ing. Františkem Stráským, Ateliér SIS, IČO 60642581, U Malše 1805/20, 370 01 České Budějovice ze dne 28.08.2023.

Vzhledem k tomu, že žadatel předložil všechny potřebné náležitosti a nebyly zjištěny důvody, které by bránily vyhovět podané žádosti, vodoprávní úřad podle ustanovení § 149 odst. 1 správního řádu vydal závazné stanovisko, kterým za podmínek výše uvedených udělil požadovaný souhlas dle ustanovení § 17 odst. 1 písm. a) a písm. c) vodního zákona ke stavbě „Stezka na Hvízdalky“, investor: Město Třeboň, Palackého nám. 46/II, 379 01 Třeboň.

Toto závazné stanovisko se vydává v souladu s § 149 správního řádu pouze pro příslušný stavební úřad, který bude vydávat potřebné opatření pro předmětnou stavbu podle stavebního zákona a nenahrazuje rozhodnutí jiných správních orgánů vydaných podle zvláštních předpisů. Udělený souhlas neopravňuje k zahájení stavebních prací.

Poučení o opravném prostředku

Proti tomuto závaznému stanovisku, které není samostatným rozhodnutím, se nelze odvolat. Odvolání proti obsahu závazného stanoviska lze podat až po vydání samostatného správního rozhodnutí ve věci samé odvoláním proti tomuto správnímu rozhodnutí, v rámci něhož lze napadnout celé závazné stanovisko nebo jeho části.

„otisk úředního razítka“

Ing. Jaroslav F l i e g e l

vedoucí odboru životního prostředí
Městský úřad Třeboň

Doručí se na doručenkou do vlastních rukou:

Město Třeboň, Palackého nám. 46/II, 379 01 Třeboň
prostřednictvím: Ing. František Stráský, Atelier SIS, U Malše 20, 370 01 České Budějovice

Dále obdrží:

Povodí Vltavy, s. p., závod Horní Vltava, Litvínovická 5, 371 21 České Budějovice - ds

15. 1. 24



Elektronicky podepsáno
Ing. Vladimír Rohlík
Datum: 11.01.2024 13:37:20



POVODÍ VLTAVY

Povodí Vltavy, státní podnik
závod Horní Vltava
Litvínovická 5
370 01 České Budějovice

TEL.: 387 683 103
FAX: 387 203 620

BANKOVNÍ SPOJENÍ:
UniCredit Bank
Czech Republic and Slovakia, a.s.
č.ú.: 3000311064/2700

**Ing. František Stráský - Ateliér SIS
U Malše 20
370 01 České Budějovice**

VÁŠ DOPIS ZNAČKY/ ZE DNE
-/15. 12. 2023

NAŠE ZNAČKA
PVL-2549/2024/140

VYŘIZUJE/ LINKA
M. Nedvědová
Ing. J. Lán

DATUM
10. 1. 2024

K.ú. Stará Hlína, okres Jindřichův Hradec, kraj Jihočeský, č.h.p. 1-07-02-0314-0-00; VÚ: HVL 0580;

„Stezka na Hvízdalky“ – I. stanovisko správce povodí, a II. vyjádření účastníka vodoprávního řízení

Dne 15. 12. 2023 jsme obdrželi žádost o stanovisko správce povodí k projektové dokumentaci k územnímu a stavebnímu řízení „Stezka na Hvízdalky“ (projektant: Ing. František Stráský – Ateliér SIS, U Malše 20, 370 01 České Budějovice, č.zak. 23014, v 10/2023).

Projektová dokumentace řeší zřízení stezky propojující nově vybudovanou stezku mezi Starou a Novou Hlínou s místní částí „Hvízdalky“. Začátek úpravy je na okraji stávající stezky, dále stezka pokračuje pod mostem ev. č. 34-007 sil. I/34 a konec úpravy je na okraji místní komunikace. Celková délka stezky činí 231,84 m. Pro podchycení vod z výtokových objektů ze sil. I/34 bude podél pravého okraje stezky zřízen odvodňovací rigol z betonových prefabrikovaných tvárníc š. 0,50 m. V této části bude i příčný sklon stezky směrem k rigolu. Rigol bude zaústěn do stávajícího bezejmenného vodního toku. V místě křížení s vodním tokem bude pod stezkou zřízen nízký trubní propustek. V ostatním případě bude stezka odvodněna do přilehlého terénu, kde dojde k přirozenému vsaku. Stezka je pod mostem sil. I/34 umístěna mezi vyústěním trubek pod mostovkou.

Výše uvedený záměr se dotýká rybníka Rožmberk, který leží na významném vodním toku Lužnice v ř.km 98,850 a nachází se na levém břehu významného vodního toku Lužnice ve stanoveném záplavovém území Q₁₀₀, v aktivní zóně (KÚ JČK, OZPZL Č.Budějovice, čj: KUJCK 1506/2007 OZZL/2/Zah ze dne 22.1.2007). Vyústění odvodňovacího rigolu se dotýká bezejmenného drobného vodního toku IDVT 10274498. Stavba stezky se nedotýká žádných pozemků ve správě Povodí Vltavy, státní podnik.

Uvedený záměr se nachází v útvaru povrchových vod HVL 0850 Lužnice od toku Koštěnický (Kačležský) potok po vzdutí rybníka Rožmberk. Vzhledem k rozsahu stavby lze předpokládat, že záměr nebude mít vliv na stav útvaru povrchových ani podzemních vod.



I. Na základě ustanovení § 54 odst. 4 zákona č. 254/2001 Sb., o vodách a o změně některých zákonů (vodní zákon), ve znění pozdějších předpisů, vyhlášky č. 183/2018 Sb., o náležitostech rozhodnutí a dalších opatření vodoprávního úřadu a o dokladech předkládaných vodoprávnímu úřadu, ve znění pozdějších předpisů, vydává Povodí Vltavy, státní podnik, jako příslušný správce povodí v dílčím povodí Horní Vltavy k předloženému záměru následující

s t a n o v i s k o :

Z hlediska zájmů daných platným Národním plánem povodí Labe a Plánem dílčího povodí Horní Vltavy dle ustanovení § 24 až § 26 vodního zákona **je uvedený záměr možný**, protože lze předpokládat, že záměrem nedojde ke zhoršení chemického stavu a ekologického stavu dotčeného vodního útvaru povrchových vod a chemického stavu a kvantitativního stavu útvaru podzemních vod, a že nebude znemožněno dosažení jejich dobrého stavu. Toto hodnocení vychází z posouzení souladu daného záměru s výše uvedenými platnými dokumenty.

Z hlediska dalších zájmů daných vodním zákonem souhlasíme s uvedeným záměrem za předpokladu splnění dále uvedených podmínek:

1. Pro provádění stavby bude zhotoven povodňový a havarijný plán, který bude předložen Povodí Vltavy, státní podnik k odsouhlasení.
2. Veškerý výkopový a stavební materiál bude skladován mimo aktivní zónu stanoveného záplavového území.
3. V aktivní zóně záplavového území nesmí dojít k navyšování terénu, veškerý přebytečný materiál bude odvezen mimo stanovené záplavové území.

Záměr podléhá vydání souhlasu vodoprávního úřadu dle § 17 vodního zákona.

Toto stanovisko správce povodí platí dva roky ode dne jeho vydání.

II. Jako správce významného vodního toku Lužnice a drobného vodního toku IDVT 10274498 vydává Povodí Vltavy, státní podnik, jako účastník předmětného řízení následující

v y j á d ř e n í :

Souhlasíme s uvedeným záměrem „Stezka na Hvízdalky“ za předpokladu splnění podmínek v oddíle I. a následující podmínky:

1. Zahájení a ukončení prací požadujeme oznámit na Povodí Vltavy, státní podnik – provozní úsek Nežárka v Jindřichově Hradci – Ing. J. Lán - tel. 384 323 306, 724 347 446, e-mail: jiri.lan@pvl.cz.
 - Upozorňujeme, že v období 16. 9. – 14. 5. může dojít k omezení užívání stavby v důsledku provádění manipulací na Novořeckých splavech na základě schváleného manipulačního řádu. K zaplavení zájmového území nedochází pouze při povodňových stavech, ale i často již při průtoku 6 m³/s.
 - Povodí Vltavy, státní podnik z důvodu umístění stavby v záplavovém území neodpovídá za případné škody vzniklé průchodem velkých vod.

CO: PS 7, spis

Ing. Vladimír Rohlík
vedoucí střediska PPV

ODBOR ŽIVOTNÍHO PROSTŘEDÍ

tel: +420 384 342 173, fax: +420 384 342 178
e-mail: monika.sosnova@mesto-trebon.cz

Datová schránka: 4cbbvj4

Doruči se: *doporučeně*
Město Třeboň
Odbor rozvoje a investic
Palackého nám. 46/II
379 01 Třeboň



METRP00DTUVY
METRP00DX48R

Ze dne: 21.11.2023
METR_S 4498/2023 OZP
Naše č.j. METR 19737/2023 SoMo
Vyřizuje: Mgr. Sosnová

Datum: 30.11.2023

MĚSTSKÝ ÚŘAD TŘEBONĚ	
Č. j.:	
Došlo dne 01. 12. 2023	
Počet listů	Počet nelistinných příloh
Počet příloh	Počet listů příloh

ZÁVAZNÉ STANOVISKO

Městský úřad Třeboň, odbor životního prostředí jako správní orgán ochrany přírody a krajiny podle ust. § 7 odst. 2, § 61 odst. 1 písm. a) a § 109 odst. 3 písm. b) zákona č. 128/2000 Sb., o obcích (obecních zřízeních), ve znění pozdějších předpisů, a podle § 75 odst. 1 písm. a) a § 76 odst. 1 písm. a) zákona č. 114/1992 Sb. o ochraně přírody a krajiny, ve znění pozdějších předpisů (dále jen zákona) vydává ve věci žádosti Města Třeboň, odboru rozvoje a investic, Palackého náměstí 46/II, 379 01 Třeboň, IČ 00247618 (dále žadatel) ze dne 21.11.2023 o povolení kácení dřevin rostoucích mimo les. Jedná se o následující dřeviny:

Katastrální území	Parc.č.	Druh dřeviny	Obvod kmene ve výšce 130 cm nad zemí
Stará Hlína	1248	Topol osika (<i>Populus tremula</i>)	177 cm 143 cm 157 cm 84 cm
Stará Hlína	1248	Lípa srdčitá (<i>Tilia cordata</i>)	88 cm
Stará Hlína	1248	Zapojený porost – lípa (<i>Tilia cordata</i>), vrba (<i>Salix sp.</i>), topol (<i>Populus tremula</i>)	70 m ²

z důvodu umístění stavby "Stezka na Hvízdalky", podle 8 odst. 6 zákona a podle vyhlášky č. 189/2013 Sb., o ochraně dřevin a povolování jejich kácení, ve znění vyhlášky č. 222/2014 Sb., toto závazné stanovisko, kterým **souhlasí s kácením**

Katastrální území	Parc.č.	Druh dřeviny	Obvod kmene ve výšce 130 cm nad zemí
Stará Hlína	1248	Topol osika (<i>Populus tremula</i>)	177 cm 143 cm 157 cm 84 cm
Stará Hlína	1248	Lípa srdčitá (<i>Tilia cordata</i>)	88 cm
Stará Hlína	1248	Zapojený porost – lípa (<i>Tilia cordata</i>), vrba (<i>Salix sp.</i>), topol (<i>Populus tremula</i>)	70 m ²

Závazné stanovisko se vydává za těchto podmínek:

1. Při kácení nesmí dojít k porušení ostatní vegetace (stromů, keřů) v zájmovém území.
2. Káceny budou pouze dřeviny dle předložené situace, která byla součástí Vaší žádosti.
3. Kácení lze provést v období od 01.11. do 31.03. a současně po nabytí právní moci povolení výše uvedeného stavebního záměru příslušným stavebním úřadem,
4. Kácení dřevin je možné provést pouze v případě realizace výše uvedené stavby.

A současně se žadateli

stanovuje

povinnost provedení **náhradní výsadby**, ke kompenzaci ekologické újmy:

- 5 ks dubů letních (*Quercus robur*), které budou vysazeny na pozemku parc.č. 1248 v k.ú. Stará Hlína, nejlépe roztroušeně v prostoru louky.

Výsadby budou odrostky s kořenovým balem, o min. výšce 200 cm a odpovídající tloušťce kořenového krčku. Kmínek sazenic musí být průběžný, s korunou nasazenou zhruba v polovině výšky, bez poškozené kůry či velkých ran po obrostu, bez nezavalených ran. Koruny budou pravidelné, přirozeně stavěné, odpovídající průměru kmene a výšce sazenic, s terminálem v prodloužení osy kmene, bez dalších kodominantních výhonů. Před vlastní výsadbou bude provedena v případě potřeby úprava koruny (odstranění zlomených větvíček, výchovný řez). Při výsadbě bude použita jamková sadba o velikosti jamek cca 50x50x50 (dle velikosti kořenového balu). Před vykopání jamky se z povrchu půdy odstraní drn, po vysazení se odrostek upevní v zemi sešlápnutím nasýpané zeminy tak, aby vznikla závlahová miska, do níž bude dešťová voda stékat. Všechny stromky budou přihnojeny vícesložkovými hnojivy (cca 30 g CERERITU rozprostřít na dno jamky). Na úsecích s nevhodným podložím bude provedena 50% výměna půdy za směs složenou z 50 % vhodné kompostované zeminy a 50 % vhodného zahradnického substrátu. Tyto výsadby budou opatřeny třemi kotvicemi dubovými kůly s délkou cca 10 cm pod spodní okraj koruny a pevně zatlučenými do rostlé země tak, aby nepoškodily kořenový systém sazenice. Stromky budou ke kůlům vhodným způsobem upevněny (vhodným širším úvazkem). Stromky budou po výsadbě podle potřeby vydatně zalévány (v případě deštivého počasí při výsadbě není opakované intenzivní zalévání žádoucí).

Výsadby budou provedeny v souladu se Standardy péče o přírodu a krajinu – Výsadba stromů – SPPK A02 001:2013. Výsadba bude provedena v souladu se Standardy péče o přírodu a krajinu – Výsadba stromů – SPPK A02 001:2021.

Nově sazené dřeviny budou vysazeny v termínu do 1 roku od provedení kácení. Zároveň je uložena následná péče o dřeviny na dobu 5 let, včetně realizace jejich odborného výchovného řezu. Za uhynulou dřevinu bude do 1 roku, anebo v nejbližším vhodném ročním období vysazena nová dřevina. I u této dřeviny je stanovena následná péče na dobu 5 let od výsadby.

Odůvodnění:

Městský úřad Třeboň, odbor životního prostředí obdržel dne 21.11.2023 Vaši žádost o povolení ke kácení dřevin rostoucích mimo les podle § 8 odst. 6 zákona a podle vyhlášky č. 189/2013 Sb., o ochraně dřevin a povolování jejich kácení, ve znění vyhlášky č. 222/2014 Sb. a vyhl. 86/2019 Sb.

Správní orgán posoudil podanou žádost. Ústní jednání nebylo svoláno, protože stav předmětných dřevin je mu dobře znám z předchozí úřední činnosti.

Jedná se o kácení 4 kusů topolu osika, jedné lípy srdčité a 70 m² zapojeného porostu ve složení lipa, vrba, topol osika. Žádost o kácení byla podána z důvodu umístění stavby „Stezka na Hvízdalky“. Předmětem stavby je zřízení stezky propojující stávající stezku mezi Starou a Novou Hlínou s lokalitou „Hvízdalky“, kdy bude umožněn pohyb cyklistů a chodců bez nutnosti překonávat frekventovanou silnici I/34, čímž bude výrazně zvýšena bezpečnost provozu v dané lokalitě.

Předmětné stromy jsou součástí zapojeného, náletového porostu u napojení stezky v lokalitě Hvízdalky na účelovou komunikaci. Jedná se o kácení z důvodu bezpečnosti, kdy předmětné stromy rostou v těsné blízkosti navržené stezky a vzhledem ke svému zdravotnímu stavu hrozí pádem na nově budovanou stezku. Zapojený porost je v přímém konfliktu se stavbou stezky.

Posouzení předmětných dřevin:

druh dřeviny	obvod kmene ve výšce 130 cm nad zemí	Poznámky (zdravotní stav, vitalita, stabilita)
Topol osika (<i>Populus tremula</i>)	177 cm 143 cm 157 cm 84 cm	Vitalita – výrazně snižená (prosychání bočních partií koruny) Zdravotní stav – silně narušený (silné suché větve) Stabilita – silně narušená (u jednoho stromu bylo zjištěno defektní větvení)
Lípa srdčitá (<i>Tilia cordata</i>)	88 cm	Vitalita – výborná Zdravotní stav - dobrý Stabilita – nenarušená Strom bude odstraněn z pěstebních důvodů, kdy dojde k uvolnění vedle rostoucího perspektivnějšího dubu letního.
Zapojený porost – lípa (<i>Tilia cordata</i>), vrba (<i>Salix sp.</i>), topol (<i>Populus tremula</i>)	70 m ²	Mladí jedinci druhů vrba, osika aj., náletový charakter

Hodnocení stavu stromu dle Standardy péče o přírodu a krajiny SPPK 01 001:2018 :

Vitalita

Stupnice (viz Příloha č. 5):

1. výborná až mírně snižená,
2. zřetelně snižená,
3. výrazně snižená,
4. zbytková vitalita,
5. suchý strom.

Zdravotní stav:

Stupnice (viz Příloha č. 6):

1. zdravotní stav výborný až dobrý,
2. zhoršený,
3. výrazně zhoršený,
4. silně narušený,
5. kritický/rozpadlý strom.

Stabilita

Stupnice (viz Příloha č. 7):

1. výborná až dobrá (nenarušená),
2. zhoršená,
3. výrazně zhoršená,
4. silně narušená,
5. kritická

Kácení předmětných dřevin bylo povoleno z důvodu stavby Stezky na Hvízdalky. Tato stavby má potenciál zvýšení bezpečnosti dopravy v okolí frekventované silnice I/34. U kácení převažují důvody bezpečnostní, popř. jsou dřeviny v přímém konfliktu se stavbou. Předmětné stromy byly vyhodnoceny jako dřeviny se střední perspektivou a estetickou hodnotou. Odstraněním těchto dřevin nedojde k oslabení ekologicko-stabilizační funkce zájmového území. Jako kompenzace ekologické újmy byla předepsána náhradní výsadba 5 ks dubů letního, které budou vysazeny na pozemku parc.č. 1248 v k.ú. Stará Hlína.

Městský úřad Třeboň, odbor životního prostředí na základě funkčního a estetického vyhodnocení výše uvedených dřevin, posouzení závažnosti důvodů ke kácení a zhodnocení všech podkladových materiálů, rozhodl tak, jak je uvedeno ve výroku toho stanoviska.

Poučení o odvolání:

V souladu s ust. § 21 zákona je tento souhlas závazným stanoviskem podle správního řádu - § 149 (dále jen závazné stanovisko) a není správním rozhodnutím. Proti závaznému stanovisku se podle § 149 správního řádu nelze odvolat. Odvolání proti obsahu závazného stanoviska lze podat až po vydání samostatného správního rozhodnutí ve věci samé odvoláním proti tomuto správnímu rozhodnutí, v rámci něhož lze napadnout celé závazné stanovisko nebo jeho části. Závazné stanovisko je možné napadnout v přezkumném řízení. Podnět k zahájení přezkumného řízení lze podat ke správnímu orgánu nadřízenému orgánu, který vydal závazné stanovisko, ihned po oznámení závazného stanoviska

(otisk úředního razítka)
MĚSTSKÝ ÚŘAD
379 01 TŘEBONĚ
-20-

Ing. Jaroslav Fliegel
vedoucí odboru životního prostředí

MĚSTSKÝ
ÚŘAD



Třebon

Palackého nám. 46/II
379 01 Třebon
Česká republika

IČ: 00247618
DIČ: CZ00247618
www.mesto-trebon.cz

ODBOR DOPRAVY

tel: +420 384 342 147, datová schránka: 4cbbvj4
e-mail: monika.pecova@mesto-trebon.cz

Doručí se systémem DS:

Atelier SIS

U Malše 20

370 01 České Budějovice

Spis. zn.: METR_S 4463/2023 OD
Ze dne: 24.10.2023
Naše č. j.: METR 19563/2023 PeMo

Vyřizuje: M. Pečová
V Třeboni dne 28.11.2023


Sdělení - stanovisko k PD „Stezka Hvízdalky“

Uvedená stezka pro chodce a cyklisty podle předložené dokumentace je pozemní komunikace (dopravní stavba) vyžadující podle § 16 zákona č. 13/1997 Sb., o pozemních komunikacích (dále jen „zákon o pozemních komunikacích“), stavební povolení speciálním stavebním úřadem, kterým je v tomto případě silniční správní úřad příslušný podle § 40 zákona o pozemních komunikacích – Městský úřad Třebon, odbor dopravy. Stavbu tohoto díla podle platného stavebního zákona lze povolit také ve společném řízení, kterým se stavba současně umístí i stavebně povolí. Žádost o společné povolení se podává na formuláři dle přílohy č. 6 vyhlášky č. 503/2006 Sb., o podrobnější úpravě územního rozhodování, územního opatření a stavebního řádu, v platném znění, včetně všech předepsaných příloh (mj. závazné stanoviska dotčených orgánů).

Na základě výše uvedeného tedy nebude zdejším odborem dopravy vydáno Vámi požadované stanovisko. Stavba bude posouzena v rámci samotného stavebního řízení.

(otisk úředního razítka)

Ing. Pavel Zajíček
Vedoucí odboru dopravy



KRAJSKÝ ÚŘAD

JIHOČESKÝ KRAJ

Odbor životního prostředí, zemědělství a lesnictví

Oddělení IPPC a EIA

U Zimního stadionu 1952/2

370 76 České Budějovice



KUCBX01A7PJO

Váš dopis ze dne: 24. 10. 2023
Naše č. j.: KUJCK 140544/2023
Sp. zn.: OZZL 126627/2023/kaper SO

Atelier SIS
ING. FRANTIŠEK STRÁSKÝ
U Malše 20
370 01 České Budějovice

Vyřizuje: Ing. Kateřina Pernikářová
Telefon: 386 720 648
E-mail: pernikarova@kraj-jihocesky.cz

- ds -

Datum: 27. 11. 2023

"Stezka na Hvízdalky"- vyjádření

Krajský úřad Jihočeského kraje, odbor životního prostředí, zemědělství a lesnictví (dále jen krajský úřad), jako příslušný úřad ve smyslu § 20 písm. b) zákona č. 100/2001 Sb. o posuzování vlivů na životní prostředí a o změně některých souvisejících zákonů (zákon o posuzování vlivů na životní prostředí), ve znění pozdějších předpisů (dále jen zákon), obdržel dne 24. 10. 2023 žádost o vyjádření k dokumentaci na stavbu s názvem „Stezka na Hvízdalky“. Žadatelem je Město Třeboň, Palackého nám. 46/2, 379 01 Třeboň, IČO: 002 47 618, zastoupené Ing. Františkem Stráským – Atelier SIS, U Malše 20, České Budějovice, IČO: 606 42 581. Žádost byla dne 27. 11. 2023 doplněna o stanovisko orgánu ochrany přírody a krajiny.

Předmětem záměru je výstavba stezky pro pěší a cyklisty, která umožní bezpečné odbočení ze stávající stezky „Nová Hlína – Stará Hlína“ směrem na osadu Hvízdalky, a to pod mostem ev. č. 34-007, který převádí silnici I/34 přes přelapovanou nivu Lužnice u Staré Hlíny. Stezka je navrhována v rozsahu od napojení na stávající stezku po okraj mostu s povrchem asfaltovým, dále ke stávajícímu silničnímu příkopu ze žulových odseků do betonu, ve zbývající části s povrchem mlatovým. Stezka v celkové délce cca 232 m má šířku 2,5 m (+ krajnice ze šterkodrti 2x 0,5 m, pouze na vnější straně oblouku u napojení bude krajnice rozšířena na 75 cm pro osazení dřevěného zábradlí).

Stavbou dotčené pozemky jsou parc. č. 1248, 461/2, 469/11 a 1247 v kat. území Stará Hlína. Stavba je umístěna převážně ve II. zóně ochrany CHKO Třeboňsko, v místě napojení okrajově zasáhne do I. zóny ochrany – do maloplošného zvláště chráněného území Přírodní rezervace „Výtopa Rožmberka“ na parc. č. 461/2, část se nachází v ochranném pásmu rezervace. Celá stezka se nachází mimo zastavěné území města Třeboň, místní části Stará Hlína, tedy ve volné krajině, a dále v Ptačí oblasti Třeboňsko (součást území Natura 2000). Dále zasahuje do evropsky významné lokality EVL „Třeboňsko – střed“ (součást území Natura 2000).

Na základě předložených podkladů a s přihlédnutím ke kritériím uvedených v příloze č. 2 k zákonu krajský úřad sděluje, že výše uvedený záměr **nebude podléhat zjišťovacímu řízení podle § 7 zákona.**

Odůvodnění:

Předkládaný záměr „Stezka na Hvízdalky“ nenaplnuje dikce jednotlivých bodů uvedených v kategorii I a II přílohy č. 1 k zákonu. Agentura ochrany přírody a krajiny ČR, oddělení Správa CHKO Třeboňsko ke stavbě vydala dne 24. 11. 2023 stanovisko podle ust. § 45i odst. 1 zákona č. 114/1992 Sb., o ochraně přírody a krajiny, ve znění pozdějších předpisů (dále také „ZOPK“), pod č. j. 5945/JC/23, ve kterém vyloučila významný vliv záměru na příznivý stav předmětu ochrany nebo celistvost evropsky významných lokalit (EVL) nacházejících se na území CHKO Třeboňsko a na Ptačí oblast (PO) Třeboňsko. Vzhledem k charakteru předloženého záměru nelze předpokládat jeho významný vliv na EVL a PO Třeboňsko ani ve spojení s jinými záměry a koncepcemi. Z výše uvedených důvodů se nejedná ani o záměr naplňující ustanovení § 4 odst. 1 písm. f) zákona.

Ing. Marcela Jirková
vedoucí oddělení

identifikátor DS: kdib3rr
e-podatelna: posta@kraj-jihocesky.cz

tel: 386 720 111
www.kraj-jihocesky.cz

Elektronický podpis: 27.11.2023
Certifikát autora podpisu:
Jméno: Ing. Marcela Jirková
Vydal: PostSignum Qualified CA 4
Platnost do: 3.6.2024 15:16 +02:00

IČ: 70890650
DIČ: CZ70890650

Rybářství Třeboň Hld. a.s.

člen Skupiny Rybářství

Rybářská 801

379 01 Třeboň

Tel: +420 384 701 510

Registrace u KS Č. 570/01

oddíl B, vložka 555



Ateliér SIS

Ing. František Stráský

U Malše 20

370 01 České Budějovice

Váš dopis značky/ze dne:
25.10.2023

Naše značka:
45/23RTH/Vr.

Vyřizuje/linka:
Vrchota/384701532

Třeboň
7.12. 2023

**Věc: Souhlas s projektovou dokumentací DUSP+ZDS/DPS na akci:
 „ Stezka na Hvízdalky “**

Rybářství Třeboň Hld.a.s. se sídlem Rybářská 801, 379 01 Třeboň,
vydává **souhlas** s projektovou dokumentací pro vydání společného územního a stavebního
povolení na výše uvedenou stavbu Stezky na Hvízdalky parc. č. 1248 v k.ú. Stará Hlína
vypracované Ateliérem SIS, U Malše 20, České Budějovice

S rybářským pozdravem

Ing. Jan Hůda, Ph.D.
předseda představenstva

Rybářství Třeboň Hld. a.s.
Rybářská 801, 379 01 Třeboň
IČO 46678191 DIČ CZ46678191
TEL. 384 701 510 FAX 384 701 554 ☺

Ing. Magdalena Herdová
místopředsedkyně představenstva

Tel: 384 701 510

Fax: 384 701 554

e-mail: rybarstvi@rybarstvi.cz

Bankovní spojení:

193 03 95 76/ 0300

IČ: 466 78 191

DIČ: CZ46678191



ODDĚLENÍ
Správa chráněné krajinné oblasti Třeboňsko
Valy 121
379 01 Třeboň
tel.: +420 951 424 440
ID DS: qxcdynt
e-mail: jizni.cechy@nature.cz
www.nature.cz

ATELIER SIS
Ing. František Stráský
U Malše 20
370 01 České Budějovice

NAŠE ČÍSLO JEDNACÍ: 05945/JC/23
NAŠE SPIS. ZNAČKA: S/03212/JC/23

VYŘIZUJE: Havlín

V Třeboni 24. 11. 2023

VĚC Závazné stanovisko k vydání společného povolení pro stavbu „**Stezka na Hvízdalky**“ na pozemcích p. č. 1248, 461/2, 469/11 a 1247 v k. ú. Stará Hlína a stanovisko dle § 45i zákona č. 114/1992 Sb. k projektu

Agentura ochrany přírody a krajiny ČR (dále jen „Agentura“), jako orgán ochrany přírody příslušný podle ust. § 75 odst. 1 písm. e) ve spojení s ust. § 78 odst. 1 a odst. 3 písm. j) zákona č. 114/1992 Sb. o ochraně přírody a krajiny v platném znění (dále jen zákon), na základě žádosti investora akce Města Třeboň, IČ 002 47618, Palackého nám. 46/2, 379 01 Třeboň, zastoupeného Ing. Františkem Stráským - Atelier SIS, IČ 606 42581, U Malše 20, České Budějovice, podané dne 24. 10. 2023 (a žádosti dle § 45i podané 2. 11. 2023), vydává jako dotčený orgán podle ust. § 149 zákona č. 500/2004 Sb., správní řád, v platném znění (dále jen správní řád) a § 4 odst. 2 písm. a) zákona č. 183/2006 Sb., o územním plánování a stavebním řádu, v platném znění (dále jen „stavební zákon“)

1.

ZÁVAZNÉ STANOVISKO:

podle ust. § 44 odst. 1 a § 12 odst. 2 zákona Agentura

SOUHLASÍ

s vydáním společného povolení pro stavbu „Stezka na Hvízdalky“ na pozemkových parcelách č. 1248, 461/2, 469/11 a 1247 v kat. území Stará Hlína, na území II. zóny odstupňované ochrany CHKO Třeboňsko (v místě napojení okrajově zasáhne do I. zóny ochrany), podle předložené projektové dokumentace, zpracované v říjnu 2023 Ing. Františkem Stráským - Atelier SIS, ČKAIT 0101254, U Malše 20, České Budějovice, ověřené Agenturou dne 24. 11. 2023, a to **za těchto podmínek:**

1. zábradlí bude v provedení použitém na břehu rybníku Vítek, tj. sloupky i madla z kulatiny, sloupky však nebudou vyčnívat nad horní líc madla (dále je doporučeno nejnižší madlo vypustit),
2. v části s mlatovým povrchem se tento maximálně přiblíží úrovni stávajícího terénu,
3. během stavby bude zřetelně vymezen obvod přírodní rezervace Výtopa Rožmberka, kam nebude umísťováno žádné zařízení staveniště,
4. veškerá přebytečná zemina bude odvezena na k tomu určené řízené skládce,
5. dřeviny v okolí stavby budou důsledně chráněny před poškozením v souladu s ČSN 83 9061, a to jejich nadzemní i podzemní část.

Souhlas je vydán k výše specifikované projektové dokumentaci č. zak. 23014-11,71 z října 2023, která je nezaměnitelně označena razítkem Agentury, takto označená projektová dokumentace je nedílnou součástí výrokové části tohoto závazného stanoviska.

a dále

na základě žádosti o vydání stanoviska z hlediska možného významného vlivu uvedeného záměru podle § 45i zákona Agentura jako orgán ochrany přírody věcně a místně příslušný podle ust. § 78 odst. 1 zákona vydává toto

2. stanovisko podle ust. § 45i odst. 1 zákona

Na základě předložených podkladů Agentura sděluje, že u záměru „Stezka na Hvízdalky“ je možné ve smyslu § 45i zákona **vyloučit významný vliv** na příznivý stav předmětu ochrany nebo celistvost evropsky významných lokalit (EVL) nacházejících se na území CHKO Třeboňsko a na Ptačí oblasti (PO) Třeboňsko. Vzhledem k charakteru předloženého záměru nelze předpokládat jeho významný vliv na EVL a PO Třeboňsko ani ve spojení s jinými záměry a koncepcemi.

O d ů v o d n ě n í:

Město Třeboň, jako investor, požádalo v zastoupení Ing. Františkem Stráským - Atelier SIS Agenturu o vydání závazného stanoviska k vydání společného povolení pro stavbu „Stezka na Hvízdalky“, a to na výše uvedených parcelách, mimo zastavěné území města Třeboň, místní části Stará Hlína a tuto svou žádost doložilo projektovou dokumentací – průvodní a souhrnnou technickou zprávou, situací širších vztahů, koordinační situací 1:500, podélným řezem, vzorovými příčnými řezy a příčnými řezy.

Z podkladů bylo zjištěno, že stavba je umístěna převážně ve **II. zóně ochrany** CHKO Třeboňsko, v místě napojení okrajově zasáhne do **I. zóny ochrany** - do maloplošného zvláště chráněného území **Přírodní rezervace „Výtopa Rožmberka“** (dále jen PR) na parc. č. 461/2, část se nachází v ochranném pásmu rezervace (OP PR, ze zákona 50 m od její hranice). Celá stezka se nachází mimo zastavěné území města Třeboň, místní části Stará Hlína, tedy ve volné krajině, a dále v **Ptačí oblasti Třeboňsko** (součást území Natura 2000). Dále zasahuje do evropsky významné lokality **EVL „Třeboňsko – střed“** (součást území Natura 2000) a významného krajinného prvku (VKP) ze zákona (niva Lužnice), dále do prvku územního systému ekologické stability ÚSES – **nadregionálního biocentra NBC 12 „Stará řeka“** (v tomto místě je tvoří PR Výtopa Rožmberka s rozlehlým komplexem litorálních porostů rybníka a mokřích luk se vzácnými společenstvy, která je současně mezinárodně významným mokřadem dle Ramsarské úmluvy). Prostor pod mostem rovněž představuje pro živočichy významný přirozený migrační koridor v místě křížení s bariérou silnice. Dotčené pozemky p.č. 461/2 a 1248 jsou rovněž součástí nemovité **národní kulturní památky Rožmberská rybníční soustava** a sousedí s technickou památkou – historickým inundačním mostem. Řešené území se tedy dotýká nejcennějších přírodních a kulturních hodnot CHKO. Z hlediska **krajinného rázu** (§ 12 zákona) se jedná o území s vysokou krajinářskou estetickou hodnotou, které je součástí prvního pásma ochrany krajinného rázu ze 3 vymezených (A, B a C), tj. pásma **A přísné ochrany krajinného rázu** (území s výraznými hodnotami krajinného rázu, kde se nalézají prostory svým rázem ojedinělé nebo reprezentativní, nejcennější v rámci hodnoceného území). Zásahy do krajinného rázu, zejména umísťování a povolování staveb, mohou být prováděny pouze s ohledem na zachování významných krajinných prvků, zvláště chráněných území, kulturních dominant krajiny, harmonické měřítko a vztahy v krajině (v daném případě mimo uvedené přírodní hodnoty i charakteru VKP). K předloženému záměru Agentura vydala, po předchozím projednání, vyjádření č.j. 04730/JC/23 z 26. 9. 2023, v němž mj. souhlasila se zpevněním povrchu pouze prvního úseku stezky asfaltem a navazujícího přechodného pásu kamennou dlažbou a informovala, že daný záměr bude vyžadovat vydání výjimky ze zákazů uvedených v § 26 (stavba ve II. zóně CHKO) a § 34 (stavba na území PR)

zákona a souhlasu podle § 37 (stavba v OP PR) zákona. Investor podal samostatnou žádost o vydání výjimek a souhlasu.

Ad 1.) Z podkladů dále vyplývá, že je navržena výstavba stezky pro pěší a cyklisty, která umožní bezpečné odbočení ze stávající stezky „Nová Hlína – Stará Hlína“ směrem na osadu Hvízdalky, a to pod mostem ev. č. 34-007, který převádí silnici I/34 přes přeplavovanou nivu Lužnice u Staré Hlíny. Stezka je navrhována v rozsahu od napojení na stávající stezku po okraj mostu s povrchem asfaltovým, dále ke stávajícímu silničnímu příkopu ze žulových odseků do betonu, ve zbývajících částech s povrchem mlatovým. Stezka v celkové délce cca 232 m má šířku 2,5 m (+ krajnice ze štěrkodrti 2x 0,5 m, pouze na vnější straně oblouku u napojení bude krajnice rozšířena na 75 cm pro osazení dřevěného zábradlí), má asfaltový povrch v délce cca 72 m, navazující zpevněný povrch v délce cca 13 m s povrchem z dlažby z žulových odseků, uložených do betonu. Voda od stávajícího mostního skluzu bude odvedena souběžným žlabem délky 45 m z beton. příkopových tvárnic šíř. 50 cm do stávajícího příkopu na JV straně mostu. V místě křížení příkopu je navržen nový trubní propustek (z PVC trub DN 400, délky 4,6 m, s kolmými beton. čely, příkop bude odlážděn lomovým kamenem do betonu v nezbytném rozsahu, ukončeném betonovými prahy). V navazujícím úseku (cca 147 m) až po napojení na stávající místní komunikaci (p. č. 1247) stezka sleduje stopu stávající vyjeté trasy pro občasnou údržbu a má povrch mlatový. V místě kolmého napojení na stávající stezku zasahuje zpevněný povrch lokálně cca 4,5 m za hranici přírodní rezervace. V tomto místě bude stezka na náspu a bude proto vyžadovat osazení bezpečnostního zábradlí v délce cca 11 m (výš. 130 cm, dřevěné třímadlo z kulatiny Ø 10 cm). Rovněž zde vyvolá potřebu kácení dřevin na p. č. 461/2 (2x topol Ø 30 a 35 cm, 9x vrba Ø 15 až 35 cm, 1x dub Ø 15 cm). Dále je navrženo kácení u napojení na místní komunikaci na p. č. 1248 (2x topol Ø 20 cm). Povolení ke kácení dle § 8 zákona je vyřizováno v samostatných řízeních na základě žádostí vlastníka (bude obsahovat i náhradní výsadby). Povolení ke kácení na území PR a v OP PR vydala Agentura závazným stanoviskem č. j. SR/ 0211/JC/2023-2 (k povolení kácení ve zbývajících částech stezky je příslušný MěÚ Třeboň). Stavba vyvolá překládku sdělovacího vedení (SO 401), kterou řeší samostatná PD.

Agentura v rámci úvodních jednání předložený záměr, navržený v dotyku s uvedenými přírodními a kulturními hodnotami, nevyloučila, když vyhodnotila veřejný zájem bezpečného provozu cyklistů a chodců v místě křížení frekventované silnice 1. třídy jako významný a zohlednila i návaznost na již realizovanou stezku (jejíž trasu sleduje i cyklistická naučná stezka „Okolo Třeboně“). Současně však klade důraz na minimalizaci zásahů do stávajícího přírodního charakteru místa a požadovala nezpevněný povrch stezky v prostoru přeplavované říční nivy a maximální přizpůsobení stávajícímu terénu. Po vyhodnocení požadavků investora (bezpečnost provozu, zimní údržba, obavy z poškození povrchu stezky v případě jeho zaplavení proudící vodou v místě, kam budou přirozeně odvedeny veškeré vody z přilehlého území) nakonec vyhodnotila jako akceptovatelné kompromisní řešení s částečně zpevněným povrchem. Souhlasí proto s asfaltovým povrchem v místě napojení na shodný povrch stávající stezky a pod mostem, s navazujícím přechodným úsekem s povrchem z dlažby kamenné (až k místu, kde bude povrchová voda svedena do stávajícího příkopu), když v navazujícím úseku na pozemku p. č. 1248 zůstane nezpevněný, mlatový povrch (tj. zachovávající de facto stávající stav v místě pohledově exponovaném) bez navyšování nivelety násypy. Tento požadavek byl zdůrazněn stanovenou **podmínkou č. 2**. Použití dlažby z kamenných odseků je podmíněno užitím kameniva vhodné nevýrazné barvy. Zhotovitel musí zabránit kontaminaci vod a půdy úniky ropných látek atp. Pod mostem mimo stezku je nutné zachovat přírodní nezpevněný povrch (který migrující živočichové vyhledávají), podmínky pro migraci zde nesmí být zhoršeny ani v důsledku příp. zahloubení jejího povrchu kvůli zachování min. podjezdné výšky.

Z hlediska vlivu na krajinný ráz se dále může uplatnit vzhled navrženého nového zábradlí. V předložené dokumentaci je navržené zábradlí specifikováno pouze popisem, podle něhož se mírně liší od již realizovaného na břehu rybníku Vítek. Vzhledem k tomu, že je žádoucí jejich vzhled na téže stezce sjednotit (stávající zábradlí nemá sloupky z hranolů 10/10 cm, ale z kulatiny), byla stanovena **podmínka č. 1**. Současně, v zájmu maximálního potlačení tohoto potenciálně rušivého novotvaru byl stanoven požadavek zarovnání jeho horního líce a doporučení

na vypuštění nejnižšího madla. Řešení organizace výstavby (včetně umístění příp. zařízení staveníště) musí zajistit zejména minimalizaci zásahů do I. zóny odstupňované ochrany CHKO (přírodní rezervace), z tohoto důvodu byla stanovena **podmínka č. 3**. Negativní zásahy do přírodního prostředí II. zóny CHKO je nutné rovněž omezit na nezbytné minimum. Z uvedených důvodů mj. není možné připustit ukládání přebytné zeminy na skládkách v dotčeném území. Vzhledem k nedostatečně definovanému postupu v části 8. souhrnné technické zprávy (zásady organizace výstavby) byla stanovena **podmínka č. 4** (veškerá přebytná zemina bude průběžně odvážena a ukládána na k tomu určené řízené skládce). V opačném případě by se zhotovitel stavby mohl dostat do rozporu s ust. § 26 odst. 1 písm. a zákona (na celém území CHKO je zakázáno zneškodňovat odpady mimo místa vyhrazená se souhlasem orgánu ochrany přírody). Negativní vliv na další předměty a cíle ochrany CHKO Třeboňsko musí být omezen na nezbytné minimum.

Ochrana dřevin: dřeviny mimo les budou káceny pouze v rozsahu záboru stavby a pouze v nezbytně nutné míře. Ostatní zeleň na plochách zařízení staveníště bude zachována. V ochranném pásmu vzrostlé zeleně budou veškeré práce prováděny ručně tak, aby nedošlo k poškození vzrostlé zeleně a v případě možného poškození ošetřena dle ČSN 839061 Technologie vegetačních úprav v krajině – Ochrana stromů, porostů a vegetačních ploch při stavebních pracích. Ochrana všech dotčených stromů (kmenů) bude provedena vypolštářovaným bedněním z fošen. Toto ochranné zařízení je třeba připevnit na kmen bez poškození stromu. Korunu je nutno chránit před poškozením stroji a vozidly, popřípadě vyvázat ohrožené větve vzhůru. Nelze-li jinak a bude-li nutné hloubit rýhu v kořenovém prostoru, bude toto prováděno ručně a nebudou přetínány kořeny s průměrem ≥ 2 cm. Poraněním se bude zabráňovat, popř. je nutné kořeny ošetřit. Kořeny je třeba ostře přetnout a místa řezu zahladit. Obnažené kořeny je nutno chránit před vysycháním a působením mrazu. Veškeré zásahy, které budou prováděny v kořenovém prostoru, budou realizovány pod odborným dozorem arboristy. Při ztrátě kořenů je nutné provést odborný odlehčovací řez v koruně vycházející z normy. Uvedené požadavky byly zdůrazněny stanovenou **podmínkou č. 5**.

Agentura vyhodnotila předložený návrh, kde stezka sice okrajově zasahuje do plochy PR Výtopa Rožmberka, tj. současně I. zóny ochrany CHKO, ale z hlediska vlivů na předměty ochrany nevýznamně, jako akceptovatelný. Uvedené zásahy do maloplošného zvláště chráněného území a jeho ochranného pásma vyžadují povolení výjimek postupem podle § 43 zákona, a to výjimku ze zákazu uvedeného v § 26, odst. 2, písm. a) zákona (zákaz umísťovat a povolovat nové stavby na území první zóny CHKO), výjimku ze zákazu uvedeného v § 26, odst. 3, písm. a) zákona (zákaz nevratně poškozovat půdní povrch a provádět terénní úpravy značného rozsahu na území první a druhé zóny CHKO), výjimku ze zákazu uvedeného v § 34, odst. 1, písm. c) zákona (zákaz povolovat a umísťovat nové stavby na území přírodní rezervace), a dále vyžaduje udělení souhlasu podle § 37 zákona (souhlas ke stavební činnosti a terénním úpravám v ochranném pásmu přírodní rezervace). Uvedené výjimky a souhlas Agentura vydala správním rozhodnutím č. j. SR/0194/JC/2023-3.

Předložené podklady byly shledány jako dostatečné (s výjimkou ochranného zábradlí) pro posouzení celkového vzhledu stavby a jejího vlivu na hodnoty krajinného rázu a Agentura dospěla k názoru, že při dodržení uvedených podmínek posuzovaná stavba nesníží ani zásadně nezmění krajinný ráz místa a byla navržena v souladu s §12 odst. 1 zákona, tedy s ohledem na zachování kulturních dominant, harmonické měřítko a vztahy v krajině, proto mohlo být souhlasné závazné stanovisko k vydání společného povolení stavby, s uvedenými podmínkami, vydáno.

Ad 2.) Žádost o stanovisko dle § 45i byla Agentuře jako věcně a místně příslušnému správnímu orgánu postoupena Krajským úřadem Jč. kraje, odborem životního prostředí, zemědělství a lesnictví usnesením č.j. KUJCK 130656/2023 dne 2. 11. 2023. Navržená komunikace se v celé délce nachází v PO Třeboňsko, nicméně v těsném sousedství frekventované silnice I/34 Třeboň – Jindřichův Hradec a rovněž v trase hojně navštěvované cyklistické naučné stezky „Okolo Třeboně“. Předmětem ochrany PO je 19 druhů ptáků (volavka bílá, kvakoš noční, čáp černý, orl

mořský, včelojed lesní, moták pochop, rybák obecný, kulíšek nejmenší, sýc rousný, lelek lesní, ledňáček říční, žluna šedá, datel černý, strakapoud prostřední, skřivan lesní, slavík modráček, husa velká, kopřivka obecná, lžičák pestrý) a jejich biotopy. V dotčeném místě není evidováno zahníždění chráněných druhů ptáků. Navržená stezka proto nemůže mít vliv na hnízdění těch druhů ptáků, pro které byla PO Třeboňsko zřízena a nehrozí ani závažné nebo nevratné poškození jejich přírodních stanovišť. Navržená stavba zasahuje okrajově (svou částí se zpevněným povrchem) do území evropsky významné lokality EVL „Třeboňsko - střed“ (CZ 0314023), která sleduje meandrující tok řeky Lužnice (a v daném místě obrys přírodní rezervace Výtopa Rožmberka), navazující částí zasahuje do jejího ochranného pásma. Do dotčeného okraje ovšem významněji zasahuje už silnice 1. třídy I/24, jejíž osa v dotčeném místě splývá s okrajem EVL. Do hlavních typů přírodních stanovišť, které jsou předmětem ochrany EVL „Třeboňsko - střed“, stavba zasáhne pouze marginálně, totiž u paty stávajícího mohutného násypu silnice, a její vliv bude nevýznamný. Její vliv na chráněné druhy živočichů, které jsou předmětem ochrany této EVL (kuňka ohnivá, tesařík obrovský, sekavec, srpnatka fermežová, potápník, vydra říční, piskoř pruhovaný, klínatka hnědá a prioritní druh páchník hnědý) je rovněž nevýznamný – v dotčeném místě se nevyskytují. Staré duby (tesařík, páchník) zde nejsou, od okraje toku Lužnice je stezka vzdálena více než 30 m. Možný vliv záměru na předměty ochrany EVL tedy Agentura posuzovala zejména ve vztahu k vydře říční (*Lutra lutra*) a její migraci. Významná migrační trasa pod mostem (mj. i pro vydru a obojživelníky) zůstává zachována - stezka se přimyká k mostní opěře, zbývající plocha pod 1. mostním polem zůstane s přírodním povrchem, dalšího mostního pole o světlosti odhadem 25 m v přeplavované nivě se stavba nedotkne. Souběžně s touto žádostí Agentura vyřizuje i podanou žádost o vydání výjimek pro tuto stavbu ze zákazů §§ 26 a 34 zákona a o vydání souhlasu podle § 37 zákona. Agentura proto vyloučila přímé poškození předmětů ochrany této EVL. Ve smyslu § 45i zákona bylo proto u záměru možno zcela vyloučit významný vliv na příznivý stav předmětů ochrany nebo celistvost EVL, nacházející se na území CHKO Třeboňsko a na PO Třeboňsko, a to i ve spojení s jinými záměry a koncepcemi.

Upozornění:

Nedílnou součástí tohoto stanoviska jsou výkresy a jiné doklady uvedené v příloze a opatřené otiskem razítka Agentury. Originály takto ověřených příloh budou předloženy jako podklad pro vydání následného správního aktu příslušného stavebního úřadu.

Dojde-li v průběhu výstavby či příprav na ni ke změnám v návrhu, je nutné tyto změny opět konzultovat na pracovišti Agentury (Regionálním pracovišti Jižní Čechy, oddělení Správa CHKO Třeboňsko) a zažádat o nové závazné stanovisko.

Poučení:

Podle ust. § 149 správního řádu není závazné stanovisko samostatným rozhodnutím a nelze se proti němu odvolat. Jeho obsah je závazným podkladem pro rozhodnutí příslušného stavebního úřadu. Obsah závazného stanoviska lze napadnout odvoláním proti rozhodnutí příslušného stavebního úřadu.



Ladislav Rektoris
Mgr. Ladislav Rektoris, v. r.

vedoucí
Správy CHKO Třeboňsko

Přílohy: projektová dokumentace označená otiskem razítka Agentury (z dokumentace zaslané v digitální podobě pouze kopie situace širších vztahů, koordinační situace, podélného a příčných řezů).



ODDĚLENÍ
Správa chráněné krajinné oblasti Třeboňsko
Valy 121
379 01 Třeboň
tel.: +420 951 424 440
ID DS: qxcdynt
e-mail: jizni.cechy@nature.cz
www.nature.cz

Dle rozdělovníku

NAŠE ČÍSLO JEDNACÍ: SR/0211/JC/2023-2

VYŘIZUJE: B. Kloubec

DATUM: 24.11.2023

Věc: Závazné stanovisko k povolení kácení dřevin pro stavbu „Stezka na Hvízdalky“

Agentura ochrany přírody a krajiny ČR (dále jen „Agentura“), jako orgán ochrany přírody příslušný podle ust. § 78 odst. 1 a odst. 3 písm. m) zákona č. 114/1992 Sb., o ochraně přírody a krajiny, v platném znění (dále jen „zákon“), na základě žádosti Rybářství Třeboň Hld. a.s., IČO 46678191, se sídlem Rybářská 801, 379 01 Třeboň ze dne 03.11.2023 o povolení kácení na území přírodní rezervace Výtopa Rožmberka a jejího ochranného pásma, týkající se kácení 12 ks stromů rostoucích mimo les na pozemku p. č. 461/2, k. ú. Stará Hlína, a to z důvodu umístění stavby „Stezka na Hvízdalky“, podle ust. § 8 odst. 6 zákona a podle vyhlášky č. 189/2013 Sb., o ochraně dřevin a povolování jejich kácení, ve znění vyhlášky č. 222/2014 Sb., vydává toto

ZÁVAZNÉ STANOVISKO

kterým souhlasí s kácením 12 ks stromů, a to 2 topolů (obvod kmene ve výšce 1,3 m nad zemí 94 a 110 cm), 9 vrb (3×47, 3×63, 79, 94 a 110 cm) a 1 dubu (47 cm) na pozemku p. č. 461/2, k. ú. Stará Hlína za následujících podmínek:

1. Káceny budou pouze dřeviny dle předložené situace (stavba „Stezka na Hvízdalky“, Situace kácení, část C.3, 10/2023, zprac. Ing. Františkem Stráským – Atelier SIS, U Malše 20, 370 01 České Budějovice), která byla součástí žádosti.
2. Kácení lze provést v období od 01.09. do 31.3. a současně po nabytí právní moci povolení výše uvedeného stavebního záměru příslušným stavebním úřadem.
3. Kácení předmětných dřevin je možné provést pouze v případě realizace výše uvedené stavby.

O d ů v o d n ě n í:

Agentura obdržela dne 03.11.2023 žádost Rybářství Třeboň Hld. a.s. ke kácení 12 ks stromů rostoucích mimo les na pozemku p. č. 461/2, k. ú. Stará Hlína, na území přírodní rezervace Výtopa Rožmberka a jejího ochranného pásma, a to z důvodu umístění stavby „Stezka na Hvízdalky“. Předmětem stavby je zřízení stezky propojující nově vybudovanou stezku mezi Starou a Novou Hlínou s místní částí „Hvízdalky“. Stezka umožní dopravní propojení chodců a cyklistů mezi Starou a Novou Hlínou bez nutnosti překonávat silnici I/34, takže bude výrazně zvýšena bezpečnost dopravy pěších a cyklistů v dané lokalitě. Trasa stezky je vedena i pod mostem silnice I/34, celková délka stezky činí 232 m, šířka 2,5 m, po obou stranách s nezpevněnými krajnicemi širokými 0,5 m.

Předmětné stromy s obvodem kmenů 47–110 cm jsou součástí zapojeného, náletového porostu pod komunikací I/34 ve stáří cca 20–30 let. Vzhledem k prostorovému uspořádání vymezeného území, na které bezprostředně navazuje frekventovaná komunikace I/34, nelze uplatnit jiné řešení odbočky cyklostezky na Hvízdalky ze stezky spojující místní části Nová a Stará

Hlína než využití okrajové části, resp. ochranného pásma přírodní rezervace Výtopa Rožmberka. Dojde tak k zajištění bezpečnějšího provozu pro chodce a cyklisty v tomto zájmovém území.

Předmětné stromy byly vyhodnoceny jako dřeviny se střední perspektivou a estetickou hodnotou a jejich pokácení se povoluje z důvodu realizace dotčené stavby. Správní orgán v tomto případě vyhodnotil, že veřejný zájem na vybudování stezky převyšuje veřejný zájem na zachování dřevin navržených ke kácení. Odstraněním předmětných dřevin nedojde k oslabení ekologicko-stabilizační funkce zájmového území. Toto závazné stanovisko navazuje a je v souladu se závazným stanoviskem Agentury č. j. 05945/JC/23 ze dne 24.11.2023 a s rozhodnutím Agentury č. j. SR/0194/JC/2023-2 ze dne 24.11.2023.

Jako kompenzace ekologické újmy zde nebyla předepsána náhradní výsadba, neboť v zájmovém místě stavby se nenachází dostatečný prostor pro novou výsadbu a současně v bezprostředním okolí stavby navazuje dostatečné množství vzrostlé perspektivní zeleně.

Agentura na základě funkčního a estetického vyhodnocení výše uvedených dřevin, posouzení závažnosti důvodů ke kácení a zhodnocení všech podkladových materiálů rozhodla tak, jak je uvedeno ve výroku toho stanoviska.

Poučení:

Podle ust. § 149 správního řádu není závazné stanovisko samostatným rozhodnutím a nelze se proti němu odvolat. Jeho obsah je závazným podkladem pro rozhodnutí příslušného stavebního úřadu. Odvolání proti obsahu závazného stanoviska lze podat až po vydání samostatného správního rozhodnutí ve věci samé odvoláním proti tomuto správnímu rozhodnutí, v rámci něhož lze napadnout celé závazné stanovisko nebo jeho části.

Mgr. Ladislav Rektoris

vedoucí oddělení
Správa CHKO Třeboňsko

podepsáno elektronicky

Rozdělovník:

Rybářství Třeboň Hld. a.s., Rybářská 801, 379 01 Třeboň (ID DS qhhsbkh)
Město Třeboň, Palackého nám. 46, 379 01 Třeboň (ID DS 4cbbvj4)



ODDĚLENÍ

Správa chráněné krajinné oblasti Třeboňsko
Valy 121
379 01 Třeboň
tel.: +420 951 424 440
ID DS: qxcdynt
e-mail: jizni.cechy@nature.cz
www.nature.cz

Dle rozdělovníku

NAŠE ČÍSLO JEDNACÍ: SR/0194/JC/2023-3

VYŘIZUJE: Kloubcová Petra

DATUM: 24. 11. 2023

ROZHODNUTÍ

Agentura ochrany přírody a krajiny ČR (dále jen „Agentura“), jako orgán ochrany přírody příslušný podle ust. § 75 odst. 1 písm. e) ve spojení s ust. § 78 odst. 1 a odst. 3 písm. h), v souladu s ust. § 83 odst. 4 zákona č. 114/1992 Sb., o ochraně přírody a krajiny, v platném znění (dále jen „zákon“), na základě žádosti investora akce Města Třeboň, Palackého náměstí 46/II, 379 01 Třeboň, IČO: 00247618, podané v zastoupení Ing. Františkem Stráským (číslo autorizace: ČKAIT 0101254), Atelier SIS, U Malše 20, 370 01 České Budějovice, IČO: 60642581 (dále jen „žadatel“), ze dne 30. 10. 2023 a provedeného správního řízení podle zákona č. 500/2004 Sb., správní řád, v platném znění (dále jen „správní řád“), žadateli v souvislosti se stavbou „Stezka na Hvízdalky“:

I.

podle ust. § 43 odst. 1 zákona

povoluje výjimku

ze základních ochranných podmínek chráněných krajinných oblastí, uvedených v **ust. § 26 odst. 2, písm. a) zákona** – na území první zóny chráněné krajinné oblasti je zakázáno umísťovat a povolovat nové stavby,

II.

podle ust. § 43 odst. 1 zákona

povoluje výjimku

ze základních ochranných podmínek chráněných krajinných oblastí, uvedených v **ust. § 26 odst. 3, písm. a) zákona** – na území první a druhé zóny CHKO je zakázáno nevratně poškozovat půdní povrch či provádět terénní úpravy značného rozsahu,

III.

podle ust. § 43 odst. 1 zákona

povoluje výjimku

ze základních ochranných podmínek přírodních rezervací, uvedených v **ust. § 34 odst. 1, písm. c) zákona** – na území přírodních rezervací je zakázáno povolovat a umísťovat nové stavby, a to konkrétně pro přírodní rezervaci Výtopa Rožmberka,

IV.

podle ust. § 37 odst. 2 zákona

uděluje souhlas

k umístování, povolování nebo provádění staveb, terénním úpravám a změnám vodního režimu pozemků v ochranném pásmu maloplošných zvláště chráněných území.

ODŮVODNĚNÍ:

Dne 30. 10. 2023 bylo podáním žádosti investora akce – Město Třeboň, Palackého náměstí 46/II, 379 01 Třeboň, IČO: 00247618, podané v zastoupení Ing. Františkem Stráským (číslo autorizace: ČKAIT 0101254), Atelier SIS, U Malše 20, 370 01 České Budějovice, IČO: 60642581, v souladu s ust. § 44 odst. 1 správního řádu zahájeno správní řízení ve věci povolení výjimek dle ust. § 43 odst. 1 zákona ze zákazů na území CHKO Třeboňsko – výjimka ze zákazu uvedeného v ust. § 26, odst. 2, písm. a) zákona (zákaz umísťovat a povolovat nové stavby na území první zóny CHKO), výjimka ze zákazu uvedeného v ust. § 26, odst. 3, písm. a) zákona (zákaz nevratně poškozovat půdní povrch a provádět terénní úpravy značného rozsahu na území první a druhé zóny CHKO), výjimka ze zákazu uvedeného v ust. § 34, odst. 1, písm. c) zákona (zákaz povolovat a umísťovat nové stavby na území přírodních rezervací, konkrétně přírodní rezervace Výtopa Rožmberka) a vydání souhlasu dle ust. § 37 zákona (souhlas ke stavební činnosti a terénním úpravám v ochranném pásmu zvláště chráněného území, konkrétně ochranné pásmo přírodní rezervace Výtopa Rožmberka) v rámci stavby „Stezka na Hvízdalky“.

Agentura oznámila zahájení řízení dne 7. 11. 2023 všem účastníkům. Účastníkem tohoto řízení je dle ust. § 27 odst. 1 písm. a) správního řádu žadatel a dle ust. § 27 odst. 3 správního řádu ve spojení s ust. § 71 odst. 3 zákona Město Třeboň, Palackého nám. 46/II, 379 01 Třeboň, IČO: 00247618. Ve stanovené lhůtě se k průběhu řízení žádný z účastníků nevyjádřil. Dále byly o zahájení řízení dle ust. § 70 odst. 2 zákona informovány spolky Česká společnost ornitologická, Na Bělidle 252/34, 150 00 Praha 5, IČO: 49629549 a Česká společnost entomologická, Viničná 7, 128 00 Praha 2, IČO: 00444693. Žádný ze spolků se v zákonem stanovené lhůtě k řízení nepřihlásil.

K žádosti byla přiložena projektová dokumentace zpracovaná Ing. Františkem Stráským (číslo autorizace: ČKAIT 0101254). Projektová dokumentace obsahuje průvodní zprávu, souhrnnou technickou zprávu, situační výkres širších vztahů, koordinační situační výkres, podélný řez, vzorové příčné řezy a příčné řezy.

Předmětem stavby je zřízení stezky propojující nově vybudovanou stezku mezi Starou a Novou Hlínou s částí „Hvízdalky“. Stezka umožní dopravní propojení chodců a cyklistů mezi Starou a Novou Hlínou, bez nutnosti překonávat silnici I/34, takže bude výrazně zvýšena bezpečnost dopravy pěších a cyklistů v dané lokalitě. Začátek úpravy je na okraji stávající stezky, dále stezka pokračuje pod mostem evidenční číslo 34-007 silnice I/34 a konec úpravy je na okraji místní komunikace. Celková délka stezky je 231,84 m, šířka stezky činí 2,50 m, po obou stranách s nepevněnými krajnicemi šířky 0,50 m. Pouze na vnější straně směrového oblouku u napojení na stávající stezku bude krajnice rozšířena na 0,75 m pro osazení dřevěného zábradlí. Pro podchycení vod z výtokových objektů ze silnice I/34 bude podél pravého okraje stezky zřízen odvodňovací rigol z betonových prefabrikovaných tvárnic šířky 0,50 m. Rigol bude zaústěn do stávajícího silničního příkopu, v místě tohoto příkopu bude pod stezkou zřízen nízký trubní propustek. V ostatním případě bude stezka odvodněna do přilehlého terénu, kde dojde k přirozenému vsaku, popř. bude voda svedena do řeky Lužnice či do okolního terénu – výtopy rybníka Rožmberk. Pod mostem je niveleta stezky navržena tak, aby podjezdná výška činila min.

2,50 m. V prostoru mezi mostem a částí Hvízdalky je niveleta stezky navržena tak, aby byla co nejvíce v úrovni stávajícího okolního terénu. Povrch stezky bude v úseku od začátku úpravy ke konci mostu asfaltový, v části od konce mostu k silničnímu příkopu ze žulových odseků do betonu a ve zbývající části s mlatovým povrchem.

Z podkladů vyplývá, že stavba bude umístěna převážně na území druhé zóny odstupňované ochrany CHKO Třeboňsko, okrajově zasahuje do první zóny (území přírodní rezervace Výtopa Rožmberka), dále se nachází v ptačí oblasti Třeboňsko a evropsky významné lokalitě Třeboňsko-střed.

Agentura dospěla po zhodnocení všech podkladových materiálů k závěru, že:

Ad I.–III.)

Stavba bude umístěna převážně na území druhé zóny odstupňované ochrany CHKO Třeboňsko, navrhované řešení stezky pouze okrajově zasahuje do území přírodní rezervace Výtopa Rožmberka, tj. současně do první zóny CHKO Třeboňsko. Agentura vyhodnotila, že v tomto případě veřejný zájem převažuje nad zájmem ochrany přírody a zároveň povolovaná činnost významně neovlivní zachování stavu předmětu ochrany zvláště chráněného území, proto dle ust. § 43 odst. 1 zákona tyto výjimky povolila.

Ad IV.)

Agentura dospěla k závěru, že realizaci stavby „Stezka na Hvízdalky“ nebudou významně dotčeny zájmy ochrany přírody v ochranném pásmu přírodní rezervace Výtopa Rožmberka a udělila tak dle ust. § 37 zákona souhlas k umístění, povolení a provedení stavby, terénním úpravám a změnám vodního režimu pozemků v ochranném pásmu přírodní rezervace Výtopa Rožmberka.

Navržená stavba není v rozporu s Plánem péče o přírodní rezervaci Výtopa Rožmberka, současně je v souladu s Územním plánem města Třeboně. Účelem stavby je zlepšení využití řešeného území a především zvýšení bezpečnosti dopravy a pohybu chodců a cyklistů. Navrhovaná stavba je v souladu s charakterem území – jedná se převážně o výstavbu stezky navazující na začátku na stávající stezku a na konci na stávající komunikaci.

Stavba je též situována na území soustavy Natura 2000 – celá stavba se nachází na území ptačí oblasti Třeboňsko a částečně na území evropsky významné lokality Třeboňsko-střed. Agentura posoudila celkový vliv této stavby na tato území a v souladu s ust. § 45g zákona vyloučila závažné nebo nevratné poškození přírodních stanovišť a biotopů druhů, k jejichž ochraně je ptačí oblast a evropsky významná lokalita určena, a konstatovala, že nedojde k soustavnému nebo dlouhodobému vyrušování předmětných druhů ochrany.

Z těchto důvodů bylo rozhodnuto tak, jak je uvedeno ve výrokové části tohoto rozhodnutí.

Poučení o odvolání:

Proti tomuto rozhodnutí se lze podle ust. § 81 odst. 1 správního řádu do patnácti dnů ode dne jeho doručení odvolat k Ministerstvu životního prostředí, a to podáním učiněným u Agentury, Regionálního pracoviště Jižní Čechy, oddělení Správa CHKO Třeboňsko, Valy 121, 379 01 Třeboň. V případě, že písemnost bude uložena u provozovatele poštovních služeb, lhůta pro podání odvolání se počítá ode dne převzetí rozhodnutí, nejpozději však od desátého dne ode dne jejího uložení. Podané odvolání má odkladný účinek.

Mgr. Ladislav Rektoris

vedoucí oddělení

Správa CHKO Třeboňsko

podepsáno elektronicky

Rozdělovník:

Účastník řízení podle ust. § 27 odst. 1 správního řádu:

Atelier SIS, Ing. František Stráský, U Malše 1805/20, 370 01 České Budějovice (ID DS: k9zkzm9)

Účastník řízení podle ust. § 27 odst. 3 správního řádu a ust. § 71 odst. 3 zákona:

Město Třeboň, Palackého nám. 46/II, 379 01 Třeboň (ID DS 4cbbvj4)

ODBOR ÚZEMNÍHO PLÁNOVÁNÍ A STAVEBNÍHO ŘÁDU

ODDĚLENÍ ÚZEMNÍHO PLÁNOVÁNÍ

tel.: +420 384 342 156, fax.: +420 384 723 505
e-mail: katerina.oppolzerova@mesto-trebon.cz

METRP00DDO5I

Doručí se do datové schránky:

**Atelier SIS spol. s r. o.
U Malše 20
370 01 České Budějovice**

Spis zn.: METR_S 4362/2023 ÚPaSŘ
Ze dne: 24.10.2023
Č.j.: METR 19106/2023 OpKa
Vyřizuje: Ing. Kateřina Oppolzerová
Datum: 22.11.2023

ZÁVAZNÉ STANOVISKO ORGÁNU ÚZEMNÍHO PLÁNOVÁNÍ

Městský úřad Třeboň, odbor územního plánování a stavebního řádu, jako orgán územního plánování (dále jen "orgán územního plánování") příslušný podle ustanovení § 6, odst. 1 písm. e) zákona č. 183/2006 Sb., O územním plánování a stavebním řádu (Stavební zákon), v platném znění (dále jen „stavební zákon“), obdržel dne 24.10.2023 žádost stavebníka Město Třeboň, IČ: 00247618, Palackého nám. 46/II, 379 01 Třeboň, v zastoupení Ing. Františkem Stráským – Atelier SIS, IČ: 60642581, U Malše 20, 370 01 České Budějovice, o vydání závazného stanoviska podle § 96b stavebního zákona, na stavbu „**Stezka na Hvízdalky**“ na dotčených pozemcích p.č. 461/2, 469/11, 1247 a 1248 v k.ú. Stará Hlína a obci Třeboň, v souladu s ustanovením § 149 zákona č. 500/2004 Sb., správní řád, v platném znění (dále jen „správní řád“).

Předmětem žádosti je stavba stezky propojující nově vybudovanou stezku mezi Starou a Novou Hlínou s místní částí „Hvízdalky“ pro zvýšení bezpečnosti pěších a cyklistů bez nutnosti překonávat silnici I/34. Začátek úpravy ZÚ je na okraji stávající stezky, dále stezka pokračuje pod mostem evid. č. 34-007 sil. I/34 a konec úpravy KÚ je na okraji místní komunikace. Celková délka stezky činí 231,84 m. Šířka stezky je 2,5m, po obou stranách s nezpevněnými krajnicemi šíře 0,5m. Pouze na vnější straně směrového oblouku u napojení na stávající stezku bude krajnice rozšířena na 0,75m pro osazení dřevěného zábradlí. Pro podchycení vod z výtokových objektů ze sil. I/34 bude podél pravého okraje stezky zřízen odvodňovací rigol z betonových tvárnic šíře 0,5m. se zaústěním dostávajícího silničního příkopu. V ostatním případě bude stezka odvodněna do přilehlého terénu, kde dojde ke vsaku. Povrch stezky bude v úseku ZÚ až konec mostu asfaltový, v části od konce mostu k silničnímu příkopu ze žulových odseků do betonu a ve zbývající části s mlatovým povrchem. Stavba vyvolává překládku optického sdělovacího vedení (samostatně řešeno). Stezka je v celé délce navržena jako místní komunikace, funkční skupiny D2 – komunikace nepřipustné provozu silničních motorových vozidel v šíři 2,50 m.

Žádost byla doložena - projektovou dokumentací pro vydání společného územního a stavebního povolení z 10/2023, vypracovanou Jaroslavem Lavičkou a zodpovědným projektantem Ing. Františkem Stráským (Atelier SIS), autorizovaným inženýrem v oboru dopravní stavby (ČKAIT 0101254), Plavská 1980/11, 370 01 České Budějovice.

Orgán územního plánování po prostudování záměru a přiložené dokumentace dospěl k závěru, že jde o změnu v území ve smyslu ustanovení § 2 odst. 1 písm. a) stavebního zákona.

Po přezkoumání záměru podle § 96b odst. 3 stavebního zákona, zejména po prostudování žádosti, územně plánovacích podkladů a zpracované a schválené územně plánovací dokumentace pro danou obec, kterou jsou Zásady územního rozvoje Jihočeského kraje, ve znění aktualizace č. 11, která nabyla účinnosti dne 14.07.2023; a dále zejména Územní plán Třeboň, vydaný opatřením obecné povahy dne 14.12.2012, který nabyl účinnosti dne 29.12.2012, ve znění po Změně č. 1 Územního plánu Třeboň, která nabyla účinnosti dne 09.11.2018, ve znění po Změně č. 3 Územního plánu Třeboň, která nabyla

účinnosti dne 20.05.2020, ve znění po Změně č. 6 Územního plánu Třeboň, která nabyla účinnosti dne 15.10.2020, ve znění po Změně č. 5 Územního plánu Třeboň, která nabyla účinnosti dne 06.02.2021 a ve znění po Změně č. 7 Územního plánu Třeboň, která nabyla účinnosti dne 21.11.2023, orgán územního plánování podle § 6 odst. 1 písm. e) stavebního zákona tímto určuje, že výše uvedený záměr

je přípustný.

Odůvodnění:

Městský úřad Třeboň, odbor územního plánování a stavebního řádu, oddělení územního plánování, jako příslušný orgán územního plánování, ve svém rozhodování vycházel ze žádosti stavebníka Město Třeboň, IČ: 00247618, Palackého nám. 46/II, 379 01 Třeboň, v zastoupení Ing. Františkem Stráským – Atelier SIS, IČ: 60642581, U Malše 20, 370 01 České Budějovice, z projektové dokumentace pro vydání společného územního a stavebního povolení z 10/2023, vypracovanou Jaroslavem Lavičkou a zodpovědným projektantem Ing. Františkem Stráským (Atelier SIS), autorizovaným inženýrem v oboru dopravní stavby (ČKAIT 0101254), Plavská 1980/11, 370 01 České Budějovice, z územně plánovacích podkladů, z Územně analytických podkladů obce s rozšířenou působností Třeboň, z Politiky územního rozvoje České republiky, ve znění aktualizace č. 1, která byla schválena usnesením vlády ČR č. 276, dne 15.04.2015, dále ve znění aktualizace č. 2 a 3, schválené usnesením vlády ČR č. 629 a 630 ze dne 02.09.2019, dále ve znění aktualizace č. 5, schválené usnesením vlády ČR č. 833 ze dne 17.08.2020, dále ve znění aktualizace č. 4, schválené usnesením vlády ČR č. 618 ze dne 12.7.2021 a dále ve znění aktualizace č. 6, schválené usnesením vlády ČR č. 542 ze dne 19.07.2023 (dále jen PUR) a ze zpracované a schválené územně plánovací dokumentace pro danou obec, kterou jsou Zásady územního rozvoje Jihočeského kraje, ve znění aktualizace č. 11 (dále jen ZUR), která nabyla účinnosti dne 14.07.2023; a dále zejména Územní plán Třeboň, vydaný opatřením obecné povahy dne 14.12.2012, který nabyl účinnosti dne 29.12.2012, ve znění po Změně č. 1 Územního plánu Třeboň, která nabyla účinnosti dne 09.11.2018, ve znění po Změně č. 3 Územního plánu Třeboň, která nabyla účinnosti dne 20.05.2020, ve znění po Změně č. 6 Územního plánu Třeboň, která nabyla účinnosti dne 15.10.2020, ve znění po Změně č. 5 Územního plánu Třeboň, která nabyla účinnosti dne 06.02.2021 a ve znění po Změně č. 7 Územního plánu Třeboň, která nabyla účinnosti dne 21.11.2023.

Záměr „**Stezka na Hvízdalky**“ na dotčených pozemcích p.č. **461/2, 469/11, 1247 a 1248 v k.ú. Stará Hlína a obci Třeboň**, se nachází mimo zastavěné území ve stabilizovaných plochách s rozdílným způsobem využití „**plochy dopravní infrastruktury – silnice I. třídy (DI)**“, „**plochy dopravní infrastruktury – místní komunikace (DI)**“, „**plochy vodní a vodohospodářské – výtopy rybníků (VR)**“ a „**plochy vodní a vodohospodářské (PV)**“. Záměr zasahuje do ploch vymezených dle ZUR jako územní systém ekologické stability - nadregionální biocentrum - NBC 38 Stará řeka.

Podle § 6 odst. 1 písm. e) stavebního zákona obecní úřad obce s rozšířenou působností jako orgán územního plánování v přenesené působnosti kromě jiného vydává závazná stanoviska podle § 96b stavebního zákona. V daném případě orgán územního plánu záměr posoudil a dospěl k závěru, že se nejedná o stavební záměr v zastavěném území nebo v zastavitelné ploše uvedený v § 103 odst. 1 stavebního zákona a je tedy nutno v souladu s ustanovením § 96b stavebního zákona a § 149 správního řádu vydat závazné stanovisko orgánu územního plánování. Orgán územního plánování při posuzování žádosti dospěl k závěru, jak je ve výroku uvedeno.

Orgán územního plánování přezkoumal záměr podle § 96b odst. 3 stavebního zákona, zda je přípustný z hlediska souladu s politikou územního rozvoje a územně plánovací dokumentací a z hlediska uplatňování cílů a úkolů územního plánování, či nikoliv.

Politika územního rozvoje České republiky v dané lokalitě nenavrhuje žádnou rozvojovou oblast, rozvojovou osu. Na území ORP Třeboň vymezuje specifickou oblast SOB9, ve které se projevuje aktuální problém ohrožení území suchem. Podmínky pro rozhodování o změnách v území, které PÚR pro danou oblast stanovuje, jsou splněny. Z výše uvedeného vyplývá, že záměr stavby je v souladu s Politikou územního rozvoje. Soulad záměru s územním rozvojovým plánem nebyl posuzován z důvodu jeho prozatímní neexistence.

Správního území obce Třeboň se dle Zásad územního rozvoje Jihočeského kraje dotýkají záměry koridorů dopravní infrastruktury D15 - Železnice Veselí nad Lužnicí - Třeboň - České Velenice, D10 - Silnice I/24 - zlepšení parametrů této silnice a D12 - Silnice I/34 - záměr nespojitě vymezených

obchvatů; nadregionální biocentrum 38 Stará řeka, nadregionální biokoridor 167 Stará řeka, regionální biocentrum 566 Hrádeček a regionální biokoridory 68 Hrádeček - Stará řeka, 69 Cep - Hrádeček, 384 Dvořiště - Stará řeka, 478 Rod - Stará řeka, 481 RK 384 - Miletín, 495 U Lopiců - Stará řeka - tyto záměry se však nedotýkají řešené lokality, kromě NBC 38 Stará řeka. Pro prvky územního systému ekologické stability Zásady územního rozvoje Jihočeského kraje stanovují následující: add e) vymezená biocentra musí být chráněna před změnou využití území, která by snížila stávající stupeň ekologické stability, a před umisťováním záměrů (zejména staveb), které jsou v rozporu s hlavní funkcí těchto ploch. ZÚR dále vymezuje v dané lokalitě rozvojovou osu N-OS7 Rozvojová osa Severovýchodní - Jindřichohradecká a oblast nadmístního významu N-SOB2 Třeboňsko – Novohradsko. Dle ZÚR je daná lokalita vymezena typem krajiny – krajina rybníční. Zásady ZUR jsou pro daný záměr dodrženy. Z výše uvedeného vyplývá, že záměr stavby je v souladu se Zásadami územního rozvoje.

Dle platného Územního plánu Třeboň se předmětné pozemky nachází mimo zastavěné území ve stabilizovaných plochách s rozdílným způsobem využití „plochy dopravní infrastruktury – silnice I. třídy (DI)“, „plochy dopravní infrastruktury – místní komunikace (DI)“, „plochy vodní a vodohospodářské (PV)“ a „plochy vodní a vodohospodářské – výtopa rybníků (VR)“.

PODMÍNKY VYUŽITÍ ÚZEMÍ DANÉ PLATNOU ÚZEMNĚ PLÁNOVACÍ DOKUMENTACÍ:

PLOCHY VODNÍ A VODOHOSPODÁŘSKÉ (PV)

Hlavní funkční využití: vodní plochy a vodní toky.

Přípustné funkční využití: stavby a zařízení pro provoz a údržbu dané plochy; technická infrastruktura.

Podmíněně přípustné funkční využití: -.

Nepřípustné funkční využití: veškeré funkční využití, které je neslučitelné, není v souladu, či nesouvisí s hlavním, přípustným a podmíněně přípustným funkčním využitím.

Prostorové uspořádání: -.

VÝTOPA RYBNÍKŮ (VR)

Hlavní funkční využití: vodní plochy a vodní toky.

Přípustné funkční využití: stavby a zařízení pro provoz a údržbu dané plochy; technická infrastruktura.

Podmíněně přípustné funkční využití: -.

Nepřípustné funkční využití: veškeré funkční využití, které je neslučitelné, není v souladu, či nesouvisí s hlavním, přípustným a podmíněně přípustným funkčním využitím.

Prostorové uspořádání: -.

PLOCHY DOPRAVNÍ INFRASTRUKTURY (DI)

Hlavní funkční využití: stavby a zařízení pro automobilovou osobní a nákladní dopravu, stavby a zařízení pro autobusovou hromadnou dopravu osob, stavby a zařízení pro dopravu v klidu, stavby a zařízení pro železniční dopravu, čerpací stanice pohonných hmot.

Přípustné funkční využití: -.

Podmíněně přípustné funkční využití: ubytovací zařízení (do kapacity 50 lůžek jedné provozní jednotky), obchodní zařízení a zařízení služeb (do kapacity 1.000 m² hrubé podlažní plochy jedné provozní jednotky). Podmínkou je, že nesmí narušit stávající charakter území a musí být prokázána definitivní nepotřebnost využití plochy pro vlastní dopravní infrastrukturu.

Nepřípustné funkční využití: veškeré funkční využití, které je neslučitelné, není v souladu, či nesouvisí s hlavním, přípustným a podmíněně přípustným funkčním využitím.

Prostorové uspořádání: -.

Předložené doklady byly shledány jako dostatečné pro posouzení souladu daného záměru dle § 96b odst. 3 stavebního zákona. Orgán územního plánování došel k názoru, že navrhovaný záměr nebude mít v daném místě nepříznivý dopad na okolní prostředí. Záměr je také v souladu s cíli a úkoly územního plánování, které stanovuje § 18 a § 19 stavebního zákona. Záměr je umístěn mimo zastavěné území ve stabilizovaných plochách s rozdílným způsobem využití „plochy dopravní infrastruktury – silnice I. třídy (DI)“, „plochy dopravní infrastruktury – místní komunikace (DI)“, „plochy vodní a vodohospodářské (PV)“ a „plochy vodní a vodohospodářské – výtopa rybníků (VR)“, čímž nenarušuje předpoklady pro udržitelný rozvoj území, čímž uspokojuje potřeby současné generace, aniž by ohrožoval podmínky života generace budoucí. Záměr dále nenarušuje veřejný zájem na ochraně a rozvoji přírodních, kulturních a civilizačních hodnot území, ani urbanistické, architektonické a archeologické dědictví, proto mohlo být k výše uvedenému záměru vydáno souhlasné závazné stanovisko.

Nedílnou součástí tohoto stanoviska jsou výkresy a jiné doklady uvedené v příloze a opatřené otiskem razítka orgánu územního plánování. Originály takto ověřených příloh budou předloženy jako podklady pro vydání následného správního aktu příslušného stavebního úřadu. Dojde-li v průběhu výstavby či příprav na ni ke změnám v návrhu, je nutné tyto změny opět konzultovat s příslušným orgánem územního plánování a zažádat o nové závazné stanovisko.

Poučení:

Toto závazné stanovisko dle § 96b odst. 5 stavebního zákona platí 2 roky ode dne jeho vydání.

Podle § 96b odst. 6 stavebního zákona platnost závazného stanoviska nelze prodloužit, pokud se změnily podmínky v území.

Podle § 96b odst. 7 závazné stanovisko nepozbývá platnosti:

- a) bylo-li na základě žádosti podané v době jeho platnosti vydáno územní rozhodnutí, společné povolení nebo jiné obdobné rozhodnutí podle jiného zákona a toto rozhodnutí nabylo právní moci,
- b) byla-li na základě návrhu veřejnoprávní smlouvy nahrazující územní rozhodnutí nebo společné povolení podaného v době jeho platnosti uzavřena veřejnoprávní smlouva a tato veřejnoprávní smlouva nabyla účinnosti, nebo
- c) nabyli-li právních účinků územní souhlas nebo společný územní souhlas anebo souhlas s provedením ohlášeného stavebního záměru vydaný k oznámení stavebního záměru učiněného v době platnosti závazného stanoviska.

Podle ustanovení § 149 správního řádu není závazné stanovisko samostatným rozhodnutím a nelze se proti němu odvolat. Jeho obsah je závazným podkladem pro rozhodnutí příslušného stavebního úřadu. Obsah závazného stanoviska lze napadnout odvoláním proti rozhodnutí příslušného stavebního úřadu.

Orgánem nadřízeným Městskému úřadu Třeboň (stavebnímu úřadu) je Jihočeský kraj - krajský úřad, Č. Budějovice (odvolací orgán). Nezákonné závazné stanovisko dotčeného orgánu, které nebylo vydáno pro účely řízení podle stavebního zákona lze zrušit nebo změnit správním orgánem nadřízeným dotčenému orgánu v rámci přezkumu dle příslušných ustanovení správního řádu.

Toto závazné stanovisko orgánu územního plánování nenahrazuje rozhodnutí, nebo opatření, nebo jiný úkon toto rozhodnutí nahrazující od příslušného stavebního úřadu. Pouze na základě tohoto závazného stanoviska proto nelze stavbu zahájit. Stavbu lze zahájit až na základě rozhodnutí příslušného stavebního úřadu vyžadovaného stavebním zákonem, nebo na základě opatření, nebo jiného úkonu toto rozhodnutí nahrazující.

Otisk úředního razítka

Ing. Miroslav Roubal
Vedoucí odboru územního plánování a stavebního řádu

Přílohy:

- ověřená část projektové dokumentace: Přehledná situace 1:20 000, Koordinační situační výkres 1:500, Příčné řezy 1:100, Podélný řez 1:500/50.

KRAJSKÁ HYGIENICKÁ STANICE
JIHOČESKÉHO KRAJE SE SÍDLEM V ČESKÝCH BUDĚJOVICÍCH
adresa: Na Sadech 25, 370 71 České Budějovice, tel.: +420 387 712 111, fax: +420 387 712 158
e-mail: khscb@khscb.cz, ID datové schránky: agzai3c

Váš dopis značky:

Ze dne:

Naše č. j.: KHSJC 34128/2023/HOK JH-TA
Spisová značka: S-KHSJC 34128/2023

Vyřizuje: Kroupová
Tel. číslo: 387 712 521

ING. FRANTIŠEK STRÁSKÝ – ATELIER SIS
U Malše 20 ,
370 01 České Budějovice,

Datum: 21.11.2023

Závazné stanovisko orgánu ochrany veřejného zdraví k návrhu projektové dokumentace pro společné územní a stavební řízení stavby „Stezka na Hvízdalky“ k.ú. Stará Hlína

Krajská hygienická stanice Jihočeského kraje se sídlem v Českých Budějovicích (dále také „KHS Jč kraje“) jako orgán ochrany veřejného zdraví, místně příslušný podle § 11 odst. 1 písm. b) zákona č. 500/2004 Sb., správního řádu, ve znění pozdějších předpisů (dále jen „správní řád“ nebo „s. ř.“), a jako dotčený správní úřad při rozhodování ve věcech upravených zvláštními právními předpisy, které se dotýkají zájmů chráněných orgánem ochrany veřejného zdraví podle zákona č. 258/2000 Sb., o ochraně veřejného zdraví, ve znění pozdějších předpisů (dále jen „zákon č. 258/2000 Sb.“), vydává podle § 77 odst. 1 zákona č. 258/2000 Sb. ve spojení s § 149 správního řádu a ve spojení s § 4 odst. 2 zákona č. 183/2006 Sb., o územním plánování a stavebním řádu (stavební zákon), ve znění pozdějších předpisů a ve spojení s § 30 odst. 1 a 3 a § 77 odst. 3, 4, 5 a 6 zákona č. 258/2000 Sb. a nařízení vlády č. 272/2011 Sb., o ochraně zdraví před nepříznivými účinky hluku a vibrací ve znění pozdějších předpisů toto

závazné stanovisko:

S návrhem projektové dokumentace vypracovaným Atelier SIS, U Malše 20 , 370 01 České Budějovice, IČ: 606 42 581, pro společné územní a stavební řízení stavby „Stezka na Hvízdalky“ k.ú. Stará Hlína (dále jen „projektová dokumentace“) předloženým orgánu ochrany veřejného zdraví dne 24.10.2023 žadatelem Město Třeboň, Palackého náměstí 46/II, Třeboň 379 01, IČO: 00247618, zastoupeným zmocněncem Atelier SIS, U Malše 20 , 370 01 České Budějovice, IČ: 606 42 581, na základě plné moci ze dne 31. 8.2023 (dále jen „žadatel“), jako podkladem pro společné územní a stavební řízení

s e s o u h l a s í.

Odůvodnění:

Na KHS Jč. kraje byla doručena žádost o vydání stanoviska k projektové dokumentaci na stavbu „Stezka na Hvízdalky“ k.ú. Stará Hlína, pro společné územní a stavební řízení.

Projektovou dokumentaci zhotovil Jaroslav Lavička, Atelier SIS, U Malše 20 , 370 01 České Budějovice, IČ: 606 42 581 zodpovědný projektant – Ing. František Stráský, ČKAIT - 0101254 – AI pro dopravní stavby Předloženo bylo – A. Průvodní zpráva; B. Souhrnná technická zpráva; C. Situační výkresy (C.1 Situační výkres širších vztahů, C.3 Koordinační situační výkres); D.4 Vzorové příčné řezy, D.5 Příčné řezy; Plná moc; datum - 10/2023, č. zakázky: 23014.

Území výstavby se nachází v k.ú. Stará Hlína a nachází se mezi silnicí I/34 a místní komunikací vedoucí ze Staré Hlíny na Hvízdalky. Jedná se o nezastavěné území. Navrhovaná stavba je v souladu s charakterem území – jedná se převážně o výstavbu nové stezky navazující na začátku na novou stezku a na konci na stávající komunikaci. Území výstavby je využíváno v současné době převážně jako ostatní nebo vodní plocha. V prostoru staveniště se nachází existující inženýrské sítě. Stavba se dále nachází v ochranném pásmu silnice I. třídy. Stavba se nachází v chráněné krajinné oblasti Třeboňsko a částečně i v přírodní rezervaci – výtopa rybníka Rožmberk.

Navržená stavba není v rozporu s územně plánovací dokumentací.

Předmětem stavby je zřízení nových úseků stezky pro pěší a cyklisty propojující nově vybudovanou stezku mezi Starou a Novou

Hlínou s místní částí „Hvízdalky“. Stezka umožní dopravní propojení chodců a cyklistů mezi Starou a Novou Hlínou, bez nutnosti překonávat silnici I/34. Význam stavby spočívá především ve zvýšení bezpečnosti dopravy a pohybu chodců a cyklistů.

Začátek úpravy ZÚ je na okraji stávající stezky, dále stezka pokračuje pod mostem evid. č. 34-007 sil. I/34 a konec úpravy KÚ je na okraji místní komunikace. Celková délka stezky činí 231,84 m. Na vnější straně směrového oblouku u napojení na stávající stezku bude osazeno dřevěného zábradlí. Pro podchycení vod z výtokových objektů ze sil. I/34 bude podél pravého okraje stezky zřízen odvodňovací rigol z betonových prefabrikovaných tvárnic. Rigol bude zaústěn do stávajícího silničního příkopu. V místě tohoto příkopu bude pod stezkou zřízen nízký trubní propustek. V ostatním případě bude stezka odvodněna do přilehlého terénu, kde dojde k přirozenému vsaku.

Povrch stezky bude v asfaltový, v části ze žulových odseků do betonu a v části s mlatovým povrchem.

Stavba vyvolává překládku optického sdělovacího vedení ve správě Cetin a.s.(samostatný SO).

Stezka je v celé délce navržena jako místní komunikace, funkční skupiny D2 – komunikace nepřístupné provozu silničních motorových vozidel v šíře 2,50 m. Po obou stranách stezky jsou nezpevněné krajnice š. 0,50 – 0,75 m.

Dešťové vody ze stezky budou plynule odvedeny do přilehlého terénu, kde dojde k přirozenému vsaku, popř. bude voda svedena do řeky Lužnice či do okolního terénu – výtopa rybníka Rožmberk.

Dokončená stavba je bez nároků na jakékoli druhy energie, tepla a užitkové vody, nebude produkovat žádné splaškové vody.

Dle Souhrnné technické zprávy cit.: „Po celou dobu provádění stavby nesmí být překračovány hygienické limity hluku a vibrací podle zákona č.258/2000 Sb. a nařízení vlády č.272/2011 Sb., o ochraně zdraví před nepříznivými účinky hluku a vibrací. Osoba, která používá nebo provozuje stroje a zařízení, které jsou zdrojem hluku a vibrací je povinna technickými, organizačními a dalšími opatřeními v rozsahu stanoveném zákonem a prováděcím předpisem zajistit dodržování hygienických limitů hluku a přenosu vibrací na fyzické Osoby“.

Stavební činnost bude prováděna pouze v denní době, max. mezi 7.00-18.00 hod., hlavní stavební činnosti, které jsou zdrojem hluku, budou soustředěny do doby 8.00 – 12.00 hod., a 13.00 – 17.00 hod. a to pouze v pracovní dny (mimo soboty a neděle).

KHS Jč kraje posoudila předloženou projektovou dokumentaci v části týkající se ochrany veřejného zdraví, v souladu s ustanovením § 30 odst. 1 zákona č. 258/2000 Sb. a nařízení vlády č. 272/2011 Sb., o ochraně zdraví před nepříznivými účinky hluku a vibrací, ve znění pozdějších předpisů.

Ve věci nebyl shledán rozpor s požadavky vyplývajícími z § 30 odst. 1 zákona č. 258/2000 Sb. a z nařízení vlády č. 272/2011 Sb., o ochraně zdraví před nepříznivými účinky hluku a vibrací, ve znění pozdějších předpisů.

„otisk razítka“

Jaroslav Kroupová
odborný referent oddělení HOK JH-TA

ODBOR ŽIVOTNÍHO PROSTŘEDÍ

tel.: +420 384 342 171, datová schránka: 4cbbvj4
e-mail: jana.pumprova@mesto-trebon.cz

Ing. František Stráský - ATELIER SIS
U Malše 20
370 01 České Budějovice

Váš dopis zn.:
Ze dne: 25.10.2023
Naše č. j.: METR 17820/2023 PuJa

Vyřizuje: Mgr. Sosnová Ph.D., Ing. Kněžínková, Ing. Janečková, Ing. Pumprová

Datum: 15.11.2023

Vyjádření a předběžná informace k projektové dokumentaci na stavbu „Stezka na Hvízdalky“

Městský úřad Třeboň, odbor životního prostředí, obdržel od Ing. Františka Stráského – ATELIER SIS, U Malše 20, 370 01 České Budějovice, žádost o vyjádření a předběžnou informaci k projektové dokumentaci pro stavbu „Stezka na Hvízdalky“ na p.č. 461/2, 469/11, 1247 a 1248 vše v k.ú. Stará Hlína. Investorem stavby je Město Třeboň, Palackého nám. 46/II, 379 01 Třeboň. Předloženou projektovou dokumentaci vypracoval Ing. František Stráský - Atelier SIS, U Malše 20, 370 01 České Budějovice v X/2023.

Předmětem předložené projektové dokumentace je zřízení stezky propojující nově vybudovanou stezku mezi Starou a Novou Hlínou s místní částí „Hvízdalky“. Stezka umožní dopravní propojení chodců a cyklistů mezi Starou a Novou Hlínou, bez nutnosti překonávat silnici I/34. Povrch stezky je navržen z části s asfaltovým krytem, z části s žulovými odseky a také s mlatovým povrchem, celková délka stezky činí 231,84 m.

Městský úřad Třeboň, odbor životního prostředí, jako příslušný orgán státní správy životního prostředí, vydává k předloženému záměru toto

vyjádření a předběžnou informaci:

1. Podle zákona č. 541/2020 Sb., o odpadech, ve znění pozdějších předpisů:

K předložené projektové dokumentaci nemáme připomínek, upozorňujeme pouze na povinnost dodržování ustanovení zákona o odpadech. S odpady, které vzniknou při výše uvedené stavební činnosti, bude nakládáno pouze způsobem předepsaným zákonem o odpadech. Tyto odpady budou tříděny a předávány k dalšímu využití, popřípadě odstraněny pouze oprávněným osobám ve smyslu zákona o odpadech. Původce odpadu zamezí mísení recyklovatelných a opětovně použitelných odpadů s jinými odpady, a to zejména s nebezpečnými odpady a látkami. Každý původce odpadů dle §15 odst. 2 zákona o odpadech je povinen mít předání běžně vznikajícího komunálního odpadu a stavebního a demoličního odpadu zajištěno písemnou smlouvou před jejich vznikem. Pouze upozorňujeme, že v projektové dokumentaci je uvedena zároveň platná i neplatná odpadová legislativa – zákon č. 185/2001 Sb.

2. Podle zákona č. 254/2001 Sb., o vodách a o změně některých zákonů (vodní zákon), ve znění pozdějších předpisů:

Trasa navržené stezky prochází stanoveným záplavovým územím řeky Lužnice, včetně jeho aktivní zóny. Podle ustanovení § 67 vodního zákona se v aktivní zóně záplavového území nesmí umísťovat stavby, až na konkrétně uvedené výjimky, jako jsou např. nezbytné stavby dopravní infrastruktury, za podmínky, že současně budou provedena taková opatření, že bude minimalizován vliv na povodňové průtoky. Stavbu cyklostezky podle předložené dokumentace lze považovat za nezbytnou stavbu dopravní infrastruktury. V předložené dokumentaci není umístění stavby v záplavovém území řešeno.

Pouze v textu B Souhrnné technické zprávy na str. 2 je záplavové území bez dalších podrobností zmíněné. Předložený projekt neobsahuje posouzení vlivu navržené stavby na povodňové průtoky, ani nezmiňuje opatření pro minimalizaci vlivu stavby na povodňové průtoky. V zaslané situaci stavby C.2 *Koordinační situační výkres* není rozsah záplavového území zakreslený.

Odvodnění stezky je navržené příčným sklonem do okolního terénu, v části trasy je navržený příkop, který podchytí také vodu z komunikace I/34. Na stezce je dále navržený nový trubní propustek v místě, kde stezka kříží bezejmenný vodní tok IDVT 10274498. Tento propustek není vodním dílem a je součástí stezky. Upozorňujeme, že návrh a realizace propustku musí být předem projednaná se správcem vodního toku, tj. Povodí Vltavy, s. p.

Vzhledem k umístění stavby na pozemku, na kterém se nachází koryto vodního toku, a rovněž ve stanoveném záplavovém území vyžaduje předložený stavební záměr souhlas vodoprávního úřadu podle ustanovení § 17 odst. 1 písm. a) a písm. c) vodního zákona. Žádost o udělení souhlasu se podává na formuláři podle přílohy č. 11 k vyhlášce č. 183/2018 Sb. v platném znění, včetně předepsaných příloh.

Upozorňujeme, že pro provádění stavby bude nezbytné vypracovat povodňový a havarijný plán, který po projednání se správcem vodního toku Lužnice (tj. Povodí Vltavy s. p.) a s vlastníkem rybníka Rožmberk (tj. Rybářství Třeboň Hld. a.s.) musí být v předstihu před zahájením stavby předložen zdejšímu vodoprávnímu úřadu se žádostí o schválení, resp. k odsouhlasení souladu s povodňovým plánem města Třeboň.

- 3. Podle § 77 zákona č. 114/1992 Sb., o ochraně přírody a krajiny, ve znění pozdějších předpisů:** Příslušným orgánem k vydání stanoviska je na území CHKO Třeboňsko Agentura ochrany přírody a krajiny - regionální pracoviště Jižní Čechy, oddělení Správa CHKO Třeboňsko, Valy 121, Třeboň.

Podle § 76 zákona č. 114/1992 Sb., o ochraně přírody a krajiny, ve znění pozdějších předpisů:

Stavba stezky na Hvízdalky podle předložené dokumentace je v kolizi s dřevinami rostoucími mimo les. V případě, že se jedná o kácení dřevin o obvodu kmene nad 80 cm měřeného ve výšce 130 cm nad zemí, dále o zapojené porosty dřevin, pokud celková plocha kácených zapojených porostů dřevin přesahuje 40 m², je třeba požádat náš odbor o vydání povolení ke kácení těchto dřevin v souladu s ustanovením § 8 odst. 1 zákona č. 114/1992 Sb., o ochraně přírody a krajiny, ve znění pozdějších předpisů. **Upozorňujeme, že povolení ke kácení dřevin je potřeba vyřídit před podáním žádosti o společné povolení stavby.** Žádost o povolení kácení dřevin musí obsahovat i návrh náhradních výsadeb jako kompenzací ekologické újmy.

- 4. Podle § 15 zákona č. 334/1992 Sb., o ochraně zemědělského půdního fondu, ve znění pozdějších předpisů:**

Z předložené dokumentace je zřejmé, že výše uvedenou stavbou není dotčen pozemek náležející do zemědělského půdního fondu dle § 1 odst. 2. a 3. zákona č. 334/1992 Sb., o ochraně zemědělského půdního fondu, ve znění pozdějších předpisů (dále též „zákon“). Z hlediska zájmů chráněných podle tohoto zákona nemá proto orgán ochrany zemědělského půdního fondu k realizaci této stavby žádné připomínky.

- 5. Podle § 48 zákona č. 289/1995 Sb., lesní zákon, ve znění pozdějších předpisů:**

Bez připomínek.

- 6. Podle zákona č. 201/2012 Sb., o ochraně ovzduší, ve znění pozdějších předpisů:**

Podle předložené projektové dokumentace nejsou dotčeny zájmy chráněné zákonem o ochraně ovzduší, proto bez připomínek.

Toto vyjádření není správním rozhodnutím ani souhlasem nebo povolením vydaným podle zvláštních předpisů.

Vyjádření je od počátku neplatné, pokud bylo vydáno na základě údajů nepravdivých, neúplných, zkreslených nebo žadatelem zatajených.

S pozdravem

(otisk úředního razítka)

Ing. Jaroslav Fliegel
vedoucí odboru životního prostředí
Městský úřad Třeboň



Pomáhat a chránit

JID: PCR02ETRpo92186176



KRAJSKÉ ŘEDITELSTVÍ POLICIE JIHOČESKÉHO KRAJE

Územní odbor Jindřichův Hradec
Dopravní inspektorát

Č. j. KRPC-146199-2/ČJ-2023-020306

Jindřichův Hradec 2. listopadu 2023

Počet listů: 1

ATELIER SIS
U Malše 20
370 01 České Budějovice

„Stezka pro chodce a cyklisty - společná“ propojení Staré a Nové Hlíny, k. ú. Stará Hlína - ve stupni DUSP/PDPS - stanovisko

Na základě předložené žádosti ve výše uvedené věci, Vám dopravní inspektorát Policie České republiky, Krajské ředitelství policie Jihočeského kraje, Územní odbor Jindřichův Hradec, ve smyslu ust. § 16 zákona č. 13/1997 Sb., o pozemních komunikacích, sděluje.

Předmětem předložené projektové dokumentace je realizace stezky pro chodce a cyklisty - společné mezi Starou a Novou Hlínou - Stezka na Hvízdalky (viz PD).

Stezku pro chodce a cyklisty - společnou řešit v souladu s TP 179.

Dopravní inspektorát nemá k uvedenému záměru zásadních výhrad.

K předložené projektové dokumentaci má tyto připomínky:

1. V TZ je uvedeno, že navržená stezka pro chodce a cyklisty - společná navazuje na stávající stezku, která je v koordinační situaci PD označena jako **cyklostezka**. Dopravní inspektorát požaduje dát dopravní režim po celé její délce do souladu, pro možnost užití chodci i cyklisty.

www.policie.cz

Nádražní 567/II
377 46 Jindřichův Hradec

Tel.: +420 974 233 257
Email: jh.di.inzenyr@pcr.cz



2. V případné další etapě řešit pěší/cyklistické návaznosti ve směru „Hvízdalka“.

z r. por. Mgr. Bc. Lucie Dvořáková, DiS.

komisař DI

npor. Bc. Jan Vičar

zást. vedoucího DI

VYJÁDŘENÍ O EXISTENCI SÍTĚ ELEKTRONICKÝCH KOMUNIKACÍ**společnosti CETIN a.s.****(„Vyjádření“)****A VŠEOBECNÉ PODMÍNKY OCHRANY SÍTĚ ELEKTRONICKÝCH KOMUNIKACÍ****společnosti CETIN a.s.****(„Všeobecné podmínky ochrany SEK“)**

toto Vyjádření a Všeobecné podmínky ochrany SEK je vydané dle ustanovení § 101 zákona č. 127/2005 Sb., o elektronických komunikacích a o změně některých souvisejících zákonů, v platném znění („**Zákon o elektronických komunikacích**“), a dle ustanovení § 161 zákona č. 183/2006 Sb., o územním plánování a stavebním řádu, v platném znění („**Stavební zákon**“), a dle příslušných ustanovení zákona č. 89/2012 Sb., občanského zákoníku, v platném znění („**Občanský zákoník**“)

Číslo jednací: 302910/23**Číslo žádosti: 0123 453 992 („Žádost“)**

Název akce („Stavba“)	Stezka na Hvízdalky	
Důvod vydání Vyjádření („Důvod vyjádření“)	Společné územní a stavební řízení	
Žadatel	ing. František Stráský - Atelier SIS	
Stavebník	Město Třeboň, Palackého nám. 46, Třeboň, 37901	
Zájmové území	Okres	Jindřichův Hradec
	Obec	Třeboň
	Kat. území / č. parcely	Stará Hlína
Platnost Vyjádření	2. 11. 2025 („Den konce platnosti Vyjádření“)	

Žadatel Žádostí určil a vyznačil Zájmové území, jakož i určil Důvod Vyjádření.

Na základě určení a vyznačení Zájmového území Žadatelem a na základě určení Důvodu Vyjádření vydává společnost CETIN a.s. následující Vyjádření:

Dojde ke střetu se sítí elektronických komunikací (dále jen „SEK“) společnosti CETIN a.s.

- (I) Na Žadatelem určeném a vyznačeném Zájmovém území se vyskytuje SEK společnosti CETIN a.s.;
- (II) Společnost CETIN a.s. **za podmínky splnění bodu (III)** tohoto Vyjádření **souhlasí**, aby Stavebník a/nebo Žadatel, je-li Stavebníkem v Zájmovém území vyznačeném v Žádosti, provedl Stavbu a/nebo činnosti povolené příslušným správním rozhodnutím vydaným dle Stavebního zákona;
- (III) Stavebník a/nebo Žadatel, je-li Stavebníkem, je povinen
- (i) dodržet tyto níže uvedené podmínky, které byly stanovené POS, tak jak je tento označen ve Všeobecných podmínkách ochrany SEK
- Realizace stavby vyvolá provádění překládky trasy vedení sítě elektronických komunikací (SEK). Trasu pro překládku SEK žádáme navrhnout do PD a po schválení zpracovat do PD pro územní, stavební řízení. Děkuji. Pro vyvolané překládky vedení SEK jsou společností CETIN a.s. stanoveny "Základní podmínky..." které zasílám elektronicky na adresu: lavicka@atelierisis.cz a žádám o jejich předání stavebníkovi. ; a
- (ii) řídit se Všeobecnými podmínkami ochrany SEK, které jsou nedílnou součástí Vyjádření;

Číslo jednací: 302910/23

Číslo žádosti: 0123 453 992

(IV) Pro případ, že bude nezbytné přeložení SEK, zajistí vždy takové přeložení SEK její vlastník, společnost CETIN a.s. Stavebník, který vyvolal překládku SEK je dle ustanovení § 104 odst. 17 Zákona o elektronických komunikacích povinen uhradit společnosti CETIN a.s. veškeré náklady na nezbytné úpravy dotčeného úseku SEK, a to na úrovni stávajícího technického řešení;

(V) Pro účely přeložení SEK dle bodu (IV) tohoto Vyjádření je Stavebník povinen uzavřít se společností CETIN a.s. Smlouvu o realizaci překládky SEK.

Vyjádření je platné pouze pro Zájmové území určené a vyznačené Žadatelem, jakož i pro Důvod Vyjádření stanovený a určený Žadatelem v Žádosti.

Vyjádření pozbývá platnosti i) v Den konce platnosti Vyjádření, ii) změnou rozsahu Zájmového území či změnou Důvodu Vyjádření uvedeného v Žádosti a/nebo iii) jakýmkoliv porušením kterékoliv povinnosti stanovené Všeobecnými podmínkami ochrany SEK, to vše v závislosti na tom, která ze skutečností rozhodná pro pozbytí platnosti Vyjádření nastane nejdříve.

Společnost CETIN a.s. vydáním tohoto Vyjádření poskytla Žadateli pro Žadatelem určené a vyznačené Zájmové území veškeré informace o SEK dostupné společnosti CETIN a.s. ke dni podání Žádosti.


Ze strany společnosti CETIN a.s. může v některých případech docházet ke zpracování Vašich osobních údajů. Ke zpracování Vašich osobních údajů dochází vždy v souladu s platnými právními předpisy. Konkrétní zásady a podmínky zpracování osobních údajů společností CETIN a.s. jsou dostupné na stránce <https://www.cetin.cz/zasady-ochrany-osobnich-udaju>.

V případě dotazů k Vyjádření kontaktujte prosím asistenční linku 238 461 111.

Přílohami Vyjádření jsou:

- *Všeobecné podmínky ochrany SEK*
- *Informace k vytýčení SEK ve vlastnictví společnosti CETIN a.s.*
- *Situační výkres (obsahuje Zájmové území určené a vyznačené Žadatelem a výřezy účelové mapy SEK)*

Vyjádření vydala společnost **CETIN a.s.** dne: 2. 11. 2023.


CETIN a.s.
Českomoravská 2510/19, Libeň
190 00 Praha 9
DIČ: CZ04084063

102

VŠEOBECNÉ PODMÍNKY OCHRANY SÍTĚ ELEKTRONICKÝCH KOMUNIKACÍ společnosti CETIN a.s.**1. PLATNOST VŠEOBECNÝCH PODMÍNEK**

- i) Tyto Všeobecné podmínky ochrany sítě elektronických komunikací (dále jen „VPOSEK“) tvoří součást Vyjádření (jak je tento pojem definován níže v článku 2 VPOSEK).
- ii) V případě rozporu mezi Vyjádřením a těmito VPOSEK mají přednost ustanovení Vyjádření, pokud není těmito VPOSEK stanoveno jinak.

2. DEFINICE

Níže uvedené termíny, jsou-li použity v těchto VPOSEK a uvozeny velkým písmenem, mají následující význam:

„**CETIN**“ znamená CETIN a.s. se sídlem Českomoravská 2510/19, Libeň, 190 00 Praha 9, IČO: 04084063, zapsaná v obchodním rejstříku vedeném Městským soudem v Praze pod spz. B 20623;

„**Den**“ je kalendářní den;

„**Kabelovod**“ podzemní zařízení sestávající se z tělesa Kabelovodu a kabelových komor, sloužící k zatahování kabelů a ochranných trubek;

„**Občanský zákoník**“ znamená zákon č. 89/2012 Sb., občanský zákoník, ve znění pozdějších předpisů;

„**POS**“ je zaměstnanec společnosti CETIN, pověřený ochranou sítě, Josef Mála, tel.: 724 216 554, e-mail: josef.mala@cetin.cz;

„**Pracovní den**“ znamená Den, který není v České republice dnem pracovního klidu nebo státem uznaným svátkem;

„**Příslušné požadavky**“ znamená jakýkoli a každý příslušný právní předpis, vč. technických norem, nebo normativní právní akt veřejné správy či samosprávy, nebo jakékoli rozhodnutí, povolení, souhlas nebo licenci, včetně podmínek, které s ním souvisí;

„**Překládka**“ je stavba spočívající ve změně trasy vedení SEK ve vlastnictví CETIN nebo přemístění zařízení SEK ve vlastnictví CETIN; Stavebník, který Překládku vyvolal, je dle ustanovení § 104 odst. 17 Zákona o elektronických komunikacích povinen uhradit společnosti CETIN veškeré náklady na nezbytné úpravy dotčeného úseku SEK, a to na úrovni stávajícího technického řešení;

„**SEK**“ je síť elektronických komunikací ve vlastnictví CETIN;

„**Stavba**“ je stavba a/nebo činnost ve vztahu, k níž bylo vydáno Vyjádření, a je prováděna Stavebníkem a/nebo Žadatelem v souladu s Příslušnými požadavky, povolená příslušným správním rozhodnutím vydaným dle Stavebního zákona;

„**Stavebník**“ je osoba takto označená ve Vyjádření;

„**Stavební zákon**“ je zákon č. 183/2006 Sb., o územním plánování a stavebním řádu;

„**Vyjádření**“ je vyjádření o existenci sítě elektronických komunikací vydané společností CETIN dne 2. 11. 2023 pod č.j. 302910/23;

„**Zájmové území**“ je území označené Žadatelem a/nebo Stavebníkem v Žádosti;

„**Situační výkres**“ je výkres, který je přílohou Vyjádření a obsahuje Zájmové území určené a vyznačené Žadatelem v Žádosti a výřezy účelové mapy SEK;

„**Zákon o elektronických komunikacích**“ je zákon č. 127/2005 Sb., o elektronických komunikacích a o změně některých souvisejících zákonů, ve znění pozdějších předpisů;

„**Žadatel**“ je osoba takto označená ve Vyjádření.

„**Žádost**“ je žádost, kterou Žadatel a/nebo Stavebník požádal CETIN o vydání Vyjádření.

3. PLATNOST A ÚČINNOST VPOSEK

Tyto VPOSEK jsou platné a účinné dnem odeslání Vyjádření na i) adresu elektronické pošty Stavebníka a/nebo Žadatele uvedenou v Žádosti nebo ii) adresu pro doručení prostřednictvím poštovní přepravy uvedenou Stavebníkem a/nebo Žadatelem v Žádosti.

4. OBECNÁ PRÁVA A POVINNOSTI STAVEBNÍKA A/NEBO ŽADATELE

- i) Stavebník, Žadatel je výslovně srozuměn s tím, že SEK je veřejně prospěšným zařízením, byla zřízena ve veřejném zájmu a je chráněna Příslušnými požadavky.
- ii) SEK je chráněna ochranným pásmem, jehož rozsah je stanoven (a) ustanovením § 102 Zákona o elektronických komunikacích a/nebo (b) právními předpisy účinnými před Zákonom o elektronických komunikacích, není-li Příslušnými požadavky stanoveno jinak.
- iii) Stavebník, Žadatel nebo jím pověřená třetí osoba, je povinen při provádění Stavby nebo jiných prací, při odstraňování havárií a projektování staveb, řídit se Příslušnými požadavky, správnou praxí v oboru stavebnictví a technologickými postupy a je povinen učinit veškerá nezbytná opatření vyžadovaná Příslušnými požadavky k ochraně SEK před poškozením. Povinnosti dle tohoto odstavce má Stavebník rovněž ve vztahu k SEK, které se nachází mimo Zájmové území.
- iv) Při zjištění jakéhokoliv rozporu mezi údaji v Situačním výkresu, který je přílohou Vyjádření a skutečným stavem, je Stavebník a/nebo Žadatel povinen bez zbytečného odkladu, nejpozději Den následující po zjištění takové skutečnosti, zjištěný rozpor oznámit POS.
- v) Stavebník, Žadatel nebo jím pověřená třetí osoba, je povinen každé poškození či krádež SEK bezodkladně, nejpozději Den následující po zjištění takové skutečnosti, oznámit takovou skutečnost dohledovému centru společnosti CETIN na telefonní číslo +420 238 464 190.
- vi) Bude-li Stavebník, Žadatel nebo jím pověřená třetí osoba na společnosti CETIN požadovat, aby se jako účastník správního řízení, pro jehož účely bylo toto Vyjádření vydáno, vzdala práva na odvolání proti rozhodnutí vydanému ve správním řízení, je oprávněn kontaktovat POS.

5. POVINNOSTI STAVEBNÍKA PŘI PŘÍPRAVĚ STAVBY

- i) Při projektování Stavby je Stavebník povinen zajistit, aby projektová dokumentace Stavby (i) zohledňovala veškeré požadavky na ochranu SEK vyplývající z Příslušných požadavků, zejména ze Zákona o elektronických komunikacích a Stavebního zákona, (ii) respektovala správnou praxi v oboru stavebnictví a technologické postupy a (iii) umožňovala, aby i po provedení a umístění Stavby dle takové projektové dokumentace byla společnost CETIN, jako vlastník SEK schopna bez jakýchkoli omezení a překážek provozovat SEK, provádět údržbu a opravy SEK.
- ii) Nebude-li možné projektovou dokumentací zajistit některý, byť i jeden z požadavků dle předchozího odstavce (i) a/nebo umístění Stavby by mohlo způsobit, že nebude naplněn některý, byť i jeden z požadavků dle předchozího odstavce (i), vyvolá Stavebník Překládku.
- iii) Při projektování Stavby, která se nachází nebo je u ní zamýšleno, že se bude nacházet v ochranném pásmu radiových tras společnosti CETIN a překračuje výšku 15 m nad zemským povrchem, a to včetně dočasných objektů zařízení staveníště (jeřábo, konstrukce, atd.) je Stavebník povinen písemně kontaktovat POS za účelem získání konkrétního stanoviska a podmínek k ochraně radiových tras společnosti CETIN a pro určení, zda Stavba vyvolá Překládku. Ochranné pásmo radiových tras v šíři 50m je zakresleno do situačního výkresu, který je součástí tohoto Vyjádření.

VŠEOBECNÉ PODMÍNKY OCHRANY SÍTĚ ELEKTRONICKÝCH KOMUNIKACÍ společnosti CETIN a.s.

- (iv) Pokud se v Zájmovém území nachází podzemní silové vedení (NN) ve vlastnictví společnosti CETIN, je Stavebník povinen ve vztahu k projektové dokumentaci zajistit totéž, co je uvedeno pod písm (i) tohoto článku 5, přičemž platí, že Stavebník vyvolá Překládku v případech uvedených pod písm (ii) tohoto článku 5.
- (v) Stavebník je povinen při projektování Stavby, která je stavbou (a) zařízení silových elektrických sítí (VN, VVN a ZVVN) a/nebo (b) trakčních vedení, provést výpočet či posouzení rušivých vlivů na SEK, zpracovat ochranná opatření, to vše dle a v souladu s Příslušnými požadavky. Stavebník je povinen nejpozději třicet (30) Dnů před podáním žádosti o vydání příslušného správního rozhodnutí k umístění Stavby dle Stavebního zákona předat POS výpočet či posouzení rušivých vlivů na SEK a zpracovaná ochranná opatření.
- (vi) Je-li Stavba v souběhu s Kabelovodem, nebo Kabelovod kříží, je Stavebník povinen nejpozději ke Dni, ke kterému započne se zpracováním projektové dokumentace ke Stavbě, oznámit POS a projednat s POS (a) veškeré případy, kdy trajektorie podvrtné protlaků budou vedeny ve vzdálenosti menší, než je 1,5 m od Kabelovodu a (b) jakékoliv výkopové práce, které budou nebo by mohly být vedeny v úrovni či pod úrovní Kabelovodu nebo kabelové komory.
- (vii) Je-li Stavba umístěna nebo má být umístěna v blízkosti Kabelovodu, ve vzdálenosti menší, než jsou 2 m nebo kříží-li Stavba Kabelovod ve vzdálenosti menší, než je 0,5 m nad nebo kdekoliv pod Kabelovodem, je Stavebník povinen předložit POS k posouzení zakreslení Stavby v příčných řezech, přičemž do příčného řezu je Stavebník rovněž povinen zakreslit profil kabelové komory.

6. POVINNOSTI STAVEBNÍKA PŘI PROVÁDĚNÍ STAVBY

- (i) Stavebník je před započetením jakýchkoliv zemních prací ve vztahu ke Stavbě povinen vytyčit trasu SEK na terénu dle Příslušných požadavků a dle Stavebního zákona. S vytyčenou trasou SEK je Stavebník povinen seznámit všechny osoby, které budou anebo by mohly zemní práce ve vztahu ke Stavbě provádět. V případě porušení této povinnosti bude Stavebník odpovědný společností CETIN za náklady a škody, které porušením této povinnosti společností CETIN vzniknou a je povinen je společností CETIN uhradit.
- (ii) Pět (5) Pracovních dní před započetením jakýchkoliv prací ve vztahu ke Stavbě je Stavebník povinen oznámit společnosti CETIN, že zahájí práce či činnosti ve vztahu ke Stavbě. Písemné oznámení dle předchozí věty zašle Stavebník na adresu elektronické pošty POS a bude obsahovat minimálně číslo jednací Vyjádření a kontaktní údaje Stavebníka.
- (iii) Stavebník je povinen zabezpečit a zajistit SEK proti mechanickému poškození, a to zpravidla dočasným umístěním silničních betonových panelů nad kabelovou trasou SEK. Do doby, než je zajištěna a zabezpečena ochrana SEK proti mechanickému poškození, není Stavebník oprávněn přejíždět vozidly nebo stavební mechanizací kabelovou trasu SEK. Při přepravě vysokých nákladů nebo při projíždění stroji, vozidly či mechanizací pod nadzemním vedením SEK je Stavebník povinen prověřit, zda výška nadzemního vedení SEK je dostatečná a umožňuje spolehlivý a bezpečný způsob přepravy nákladu či průjezdu strojů, vozidel či mechanizace.
- (iv) Při provádění zemních prací v blízkosti SEK je Stavebník povinen postupovat tak, aby nedošlo ke změně hloubky uložení nebo prostorového uspořádání SEK. V místech, kde SEK vystupuje ze země do budovy, rozváděče, na sloup apod. je Stavebník povinen vykonávat zemní práce se zvýšenou mírou opatrnosti, výkopové práce v blízkosti sloupů nadzemního vedení SEK je Stavebník povinen provádět v takové vzdálenosti od sloupu nadzemního vedení SEK,

kteřá je dostatečná k tomu, aby nedošlo nebo nemohlo dojít k narušení stability sloupu nadzemního vedení SEK. Stavebník je povinen zajistit, aby jakoukoliv jeho činností nedošlo bez souhlasu a vědomí společnosti CETIN (a) ke změně nivelety terénu, a/nebo (b) k výsadbě trvalých porostů, a/nebo (c) ke změně rozsahu a změně konstrukce zpevněných ploch. Pokud došlo k odkrytí SEK, je Stavebník povinen SEK po celou dobu odkrytí náležitě zabezpečit proti prověšení, poškození a odcizení.

- (v) Zjistí-li Stavebník kdykoliv během provádění prací ve vztahu ke Stavbě jakýkoliv rozpor mezi údaji v projektové dokumentaci a skutečností, je povinen bezodkladně přerušit práce a oznámit zjištěný rozpor na adresu elektronické pošty POS. Stavebník není oprávněn pokračovat v pracích ve vztahu ke Stavbě do doby, než získá písemný souhlas POS s pokračováním prací.
- (vi) Stavebník není bez předchozího písemného souhlasu společnosti CETIN oprávněn manipulovat s kryty kabelových komor, jakkoliv zakrývat vstupy do kabelových komor, a to ani dočasně, vstupovat do kabelových komor, jakkoliv manipulovat s případně odkrytými prvky SEK či s jakýmkoliv jiným zařízením se SEK souvisejícím. Rovněž bez předchozího písemného souhlasu společnosti CETIN není Stavebník oprávněn umístit nad trasou Kabelovodu jakoukoliv jinou síť technické infrastruktury v podélném směru.
- (vii) Byla-li v souladu s Vyjádřením a těmito VPOSEK odkryta SEK je Stavebník povinen tři (3) Pracovní dny před zakrytím SEK písemně oznámit POS zakrytí SEK a vyzvat ho ke kontrole před zakrytím. Oznámení Stavebníka dle předchozí věty musí obsahovat minimálně předpokládaný Den zakrytí, číslo jednací Vyjádření a kontaktní údaje Stavebníka. Stavebník není oprávněn provést zakrytí do doby, než získá písemný souhlas POS se zakrytím.

7. ROZHODNÉ PRÁVO

Vyjádření a VPOSEK se řídí českým právem, zejména Občanským zákoníkem, Zákonem o elektronických komunikacích a Stavebním zákonem. Veškeré spory z Vyjádření či VPOSEK vyplývající budou s konečnou platností řešeny u příslušného soudu České republiky.

8. PÍSEMNÝ STYK

Písemným stykem či pojmem „písemně“ se pro účely Vyjádření a VPOSEK rozumí předání zpráv jedním z těchto způsobů:

- v listinné podobě;
- e-mailovou zprávou se zaručeným elektronickým podpisem dle zák. č. 227/2000 Sb., o elektronickém podpisu a o změně některých dalších zákonů (zákon o elektronickém podpisu), ve znění pozdějších předpisů;

9. ZÁVĚREČNÁ USTANOVENÍ

- (i) Stavebník, Žadatel nebo jím pověřená třetí osoba je počínaje Dnem převzetí Vyjádření povinen užít informace a data uvedená ve Vyjádření pouze a výhradně k účelu, pro který mu byla tato poskytnuta. Stavebník, Žadatel nebo jím pověřená třetí osoba není oprávněn informace a data rozmnožovat, rozšiřovat, pronajímat, půjčovat či jinak umožnit jejich užívání třetí osobou bez předchozího písemného souhlasu společnosti CETIN.
- (ii) Pro případ porušení kterékoli z povinností Stavebníka, Žadatele nebo jím pověřené třetí osoby, založené Vyjádřením /nebo těmito VPOSEK je Stavebník, Žadatel či jím pověřená třetí osoba odpovědný za veškeré náklady a škody, které společností CETIN vzniknou porušením povinností Stavebníka, Žadatele nebo jím pověřené třetí osoby.

Informace k vytyčení SEK

V případě požadavku na vytyčení **PVSEK** společnosti **CETIN a.s.** se, prosím, obračejte na společnosti uvedené níže.

CETIN a.s. - středisko Čechy jih

se sídlem: Českomoravská 2510/19, Libeň, 190 00 Praha 9

IČ: 04084063

DIČ: CZ04084063

kontakt: tel: 238461858, obslužná doba 8 - 14 hod, Ing. Vok Zdrahal, mobil: 776264550, 607056278; e-mail: vok.zdrahal@cetin.cz

GIS-STAVINVEX, a.s.

se sídlem: Pražská 1156, Pelhřimov

IČ: 25163558

DIČ: CZ25163558

kontakt: Petr Novák, mobil: 737 286 334, tel/fax: 596 541 102, e-mail: ostrava@gis-stavinvox.cz

Jan Koc

se sídlem: Protivín, Maletice 37, PSČ 39811

IČ: 76621278

DIČ: CZ500912233

kontakt: Jan Koc, mobil: 602 574 682, e-mail: jan.koc@iol.cz

Jiří Novotný, Montáž, údržba a servis tel.sítí - okr. Jindřichův Hradec

se sídlem: Akad. Práta 524, 675 55 Hrotovice, okr. Třebíč

IČ: 72377259

DIČ:

kontakt: Jiří Novotný, tel.: 568860888, mobil: 777318588, e-mail: novotny.hrotovice@seznam.cz

Montela s.r.o.

se sídlem: Kněžskodvorská 535/25 , 370 04 České Budějovice

IČ: 14503026

DIČ: CZ 14503026

kontakt: Jana Krásná, tel.: 387020611, mobil: 602167642, e-mail: vytyceni@montela.cz

SITEL, spol. s r.o.

se sídlem: Baarova 957/15 Praha 4, PSČ 140 00, oblastní provozovna - Tábor , Dražická 55, 390 03 Tábor-Náchod

IČ: 44797320

DIČ: CZ44797320

kontakt: Magdalena Čedíková, tel: 267 198 554, mobil: 724 748 833, e-mail: mcedikova@sitel.cz

**Základní podmínky společnosti CETIN a.s. pro realizaci překládky
podzemních vedení a zařízení veřejné komunikační sítě (VKS)
vynucené cizími stavebníky**

1. V souladu s ustanovením § 104 odst.17 zákona č. 127/2005 Sb., o elektronických komunikacích a o změně dalších zákonů nese veškeré náklady spojené s překládkou dotčeného úseku VKS (a jeho ochranou před poškozením) stavebník, který uvedenou překládku vyvolal a to na úrovni stávajícího technického řešení.
2. CETIN a.s. nabízí zajištění překládky VKS v těchto variantách:
 - A) Zpracování dokumentace pro provedení stavby a realizaci vynucené překládky včetně zajištění smluv o zřízení věcného břemene s následným podáním návrhu na vklad do katastru nemovitostí.
 - B) Realizaci vynucené překládky.V případě zájmu stavebníka o zajištění vynucené překládky sítě elektronických komunikací podle nabídky společnosti CETIN a.s. kontaktujte zaměstnance:

Josefa Filípka, tel. 387 824 046, 602 109 715, e-mail: josef.filipek@cetin.cz

Hlavní výhody pro stavebníka při realizaci překládek společnosti CETIN a.s. jsou:

- stavebník nemusí zajišťovat zhotovitele dokumentace na provedení stavby a zhotovitele na realizaci překládky, kteří mají řádná oprávnění k provádění staveb ve VKS
 - bezproblémové dodržení realizačních termínů a to i v případech, kdy je nutno na překládaném komunikačním vedení převádět provoz na jiná náhradní komunikační vedení
 - vlastní odborné technické práce jsou prováděny vybraným nejlepším zhotovitelem pod přímou kontrolou zaměstnance společnosti CETIN a.s.
 - technické řešení a vlastní realizace překládky včetně veškeré potřebné administrativy je vždy provedeno tak, aby bylo zajištěno vždy kladné stanovisko společnosti CETIN a.s. pro závěrečné kolaudační řízení stavby, která přeložku vyvolala
 - nesporná úspora vynaloženého času na vlastní organizační zajištění překládky
3. V případě, že **stavebník** nevyužije nabídku společnosti CETIN a.s. k zajištění vynucené překládky, **je povinen**:
 - A) před zahájením prací na projektové dokumentaci přeložení VKS **uzavřít se společností CETIN a.s. „Smlouvu o provedení vynucené překládky podzemního vedení veřejné komunikační sítě“** podle příslušného rozsahu prací, ve které budou stanoveny detailní podmínky, za kterých bude možno překládku realizovat.
 - B) **zajistit** na své náklady **zpracování dokumentace pro provedení vynucené překládky** (nebo opatření k ochraně) VKS u subjektu, který má řádné oprávnění k tomuto projektování. Zpracovatel dokumentace pro provedení stavby bude povinen v průběhu jejího zpracování konzultovat technické řešení s útvary společnosti CETIN a.s. v souladu s uzavřenou Smlouvou. Bez schválení dokumentace pro provedení stavby společností CETIN a.s. , nelze překládku realizovat.
 - C) dokumentace pro provedení stavby vynucené překládky musí obsahovat (mimo jiné doklady a dokumenty - viz čl. 5. výše uvedené Smlouvy uzavřenou „**Smlouvu o budoucí smlouvě o zřízení věcného břemene**“ **mezi vlastníky nemovitostí** dotčených překládkou a společností CETIN a.s **realizaci překládky VKS** může provést pouze společnost CETIN a.s jako vlastník vedení a zařízení sítě elektronických komunikací na základě smluvního vztahu se stavebníkem. Překládka bude provedena v rámci zřizování (přípravy) staveniště pro stavbu, která překládku vyvolala a podmínky realizace budou uvedeny **ve sloučeném řízení** k této stavbě nebo samostatně jen **v rozhodnutí o umístění stavby** pro vynucenou překládku. Příslušné pravomocné rozhodnutí zajistí stavebník na své náklady.

- D) po realizaci stavby a vyhotovení geometrického plánu vymezující rozsah věcného břemene vyzve stavebník vlastníka dotčené nemovitosti a společnost CETIN a.s k uzavření „**Smlouvy o zřízení věcného břemene**“ za podmínek stanovených ve výše uvedené „Smlouvě o budoucí smlouvě o zřízení věcného břemene“ (viz bod 4). Zaměstnanec společnosti CETIN a.s odpovědný za VBř, podá příslušnému Katastrálnímu úřadu návrh na vklad do KN.

V případě realizace vynucené překládky sítě elektronických komunikací, kterou bude zajišťovat přímo stavebník, rovněž kontaktujte zaměstnance:

Josefa Filípka, tel. 387 824 046, 602 109 715, e-mail: josef.filipek@cetin.cz

Příloha:

- Smlouva o dílo na zajištění vynucené překládky VKS ve všech variantách
- smlouva o provedení vynucené překládky podzemního vedení veřejné komunikační sítě ve všech variantách
- Smlouva o budoucí smlouvě o zřízení věcného břemene
- Smlouva o zřízení věcného břemene
- Kontakt na pracovníka Plánování a výstavby sítě, který bude jednat se stavebníkem

*příslušnou přílohu podle zvolené varianty překládky Vám za společnost CETIN a.s. předá pan Josef Filípek.

Záznam

z 2. výrobního výboru PD stavby:

„Stezka na Hvízdalky“

konaného dne: 25.08.2023 v 9.30 hodin v zasedací místnosti MÚ Třeboň.

Přítomní dle přiložené prezenční listiny.

Předmětem jednání je rozpracovaná PD řešící zřízení stezky propojující nově vybudovanou stezku mezi Starou a Novou Hlínou s místní částí „Hvízdalky“. Stezka umožní dopravní propojení chodců a cyklistů mezi Starou a Novou Hlínou, bez nutnosti překonávat silnici I/34.

Rozpracovaná PD, kterou projektant dnešního dne předložil, předpokládá:

Začátek úpravy ZÚ je na okraji stávající stezky, dále stezka pokračuje pod mostem sil. I/34 a konec úpravy KÚ je na okraji místní komunikace. Celková délka stezky činí 231,84 m.

Šířka stezky činí 2,50 m, po obou stranách s nezpevněnými krajnicemi š. 0,50 m. Pouze na vnější straně směrového oblouku u napojení na stávající stezku bude krajnice rozšířena na 0,75 m pro osazení dřevěného zábradlí. Pro podchycení vod z výtokových objektů ze sil. I/34 bude podél pravého okraje stezky zřízen odvodňovací rigol z betonových prefabrikovaných tvárnic š. 0,50 m. V této části bude i příčný sklon stezky směrem k rigolu. Rigol bude zaústěn do stávajícího silničního příkopu. V místě tohoto příkopu bude pod stezkou zřízen nízký trubní propustek. V ostatním případě bude stezka odvodněna do přilehlého terénu, kde dojde k přirozenému vsaku. Stezka je pod mostem sil. I/34 umístěna mezi vyústěním trubek pod mostovkou. Povrch stezky bude v úseku ZÚ – konec mostu asfaltový, zbývající část s mlatovým povrchem.

Po předložení výše uvedeného návrhu a následné diskusi bylo dohodnuto:

- Projektant požádá o stanovisko AOPK k rozpracované PD. V rámci této žádosti navrhne prodloužení stezky s asfaltovým povrchem až ke stávajícímu silničnímu příkopu. Jedná se o úsek dl. 12,5 m. Současně navrhne alternativní řešení namísto asfaltu dlažbu z kamenných odseků. Důvodem k prodloužení zpevněného povrchu stezky je především zvýšení její odolnosti vůči proudící vodě při záplavách. Jedná se totiž o nejnižší místo řešeného území.
- V části mezi stávajícím silničním příkopem a KÚ bude niveleta stezky osazena cca v úrovni současného terénu.
- Následně dopracuje PD tak, aby mohl předat podklady Rybářství Třeboň a.s. pro potřeby žádosti o závazné stanovisko NPÚ.
- Projektant zajistí geologický průzkum.

PD bude v tomto smyslu dopracována.


zaznamenal: J. Lavička

